

**Общество с ограниченной ответственностью
«Проектно-конструкторское бюро «ИДЕЯ»**

Свидетельство СРО-П-149-001658150744-0121 от 29 мая 2014 года

Заказчик – Управление по транспорту и дорожному хозяйству администрации
города Тулы

**Реконструкция Венёвского шоссе на участке от
ул. Сызранская до поворота НПЦБ «Фитогенетика»
в муниципальном образовании город Тула**

ПРОЕКТ МЕЖЕВАНИЯ ТЕРРИТОРИИ.

Том 3. Основная часть (утверждаемая часть)

2024.025979-ДПТ-ПМТ-ОЧ-3

**Общество с ограниченной ответственностью
«Проектно-конструкторское бюро «ИДЕЯ»**

Свидетельство СРО-П-149-001658150744-0121 от 29 мая 2014 года

Заказчик – Управление по транспорту и дорожному хозяйству администрации
города Тулы

**Реконструкция Венёвского шоссе на участке от
ул. Сызранская до поворота НПЦБ «Фитогенетика»
в муниципальном образовании город Тула**

ПРОЕКТ МЕЖЕВАНИЯ ТЕРРИТОРИИ.

Том 3. Основная часть (утверждаемая часть)

2024.025979-ДПТ-ПМТ-ОЧ-3

Директор

ГИП



В. Л. Рожков

Д. А. Усков

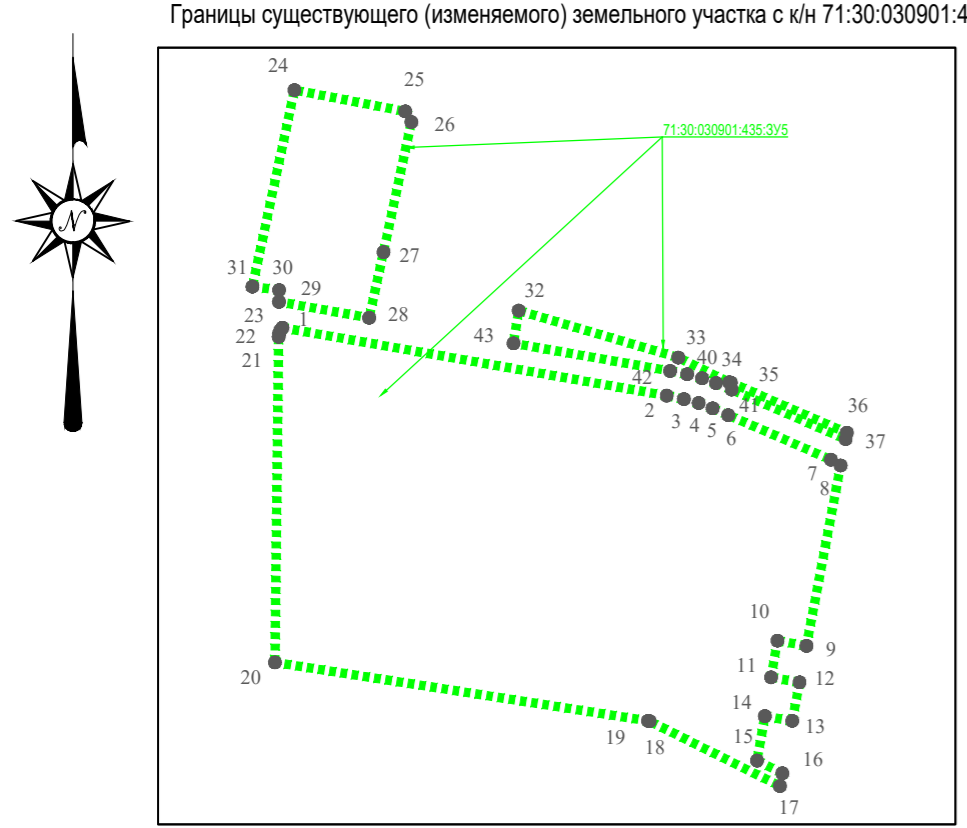
Номер тома	Наименование документов
Том 1 2024.025979-ДПТ-ППТ-ОЧ-1	Проект планировки территории. Основная часть
	Раздел 1. Проект планировки территории. Графическая часть
	Раздел 2. Положение о размещении линейных объектов
Том 2 2024.025979-ДПТ-ППТ-МО-2	Материалы по обоснованию проекта планировки территории
	Раздел 3. Материалы по обоснованию проекта планировки территории. Графическая часть
	Раздел 4. Материалы по обоснованию проекта планировки территории. Пояснительная записка
Том 3 2024.025979-ДПТ-ПМТ-ОЧ-3	Проект межевания территории. Основная часть
	Раздел 1. Проект межевания территории. Графическая часть
	Раздел 2. Проект межевания территории. Текстовая часть
Том 4 2024.025979-ДПТ-ПМТ-МО-4	Материалы по обоснованию проекта межевания территории
	Раздел 3. Материалы по обоснованию проекта межевания территории. Графическая часть
	Раздел 4. Материалы по обоснованию проекта межевания территории. Пояснительная записка

Инв. № подл.	Подпись и дата	Взам. инв. №

						2024.025979-ДПТ-СП			
Изм.	Колуч	Лист	№ док.	Подпись	Дата	Состав документации по планировке территории	Стадия	Лист	Листов
Разработал	Бородинова				11.24		II	1	1
Проверил	Усков				11.24		ООО "Проектно-инструкторское бюро "ИДЕЯ"		
Н. контр.	Яхин				11.24				
ГИП	Усков				11.24				

Обозначение	Наименование	Примечание
Раздел 1. «Проект межевания территории. Графическая часть»		
2024.025979-ДПТ-СП	Состав документации по планировке территории	1 лист
2024.025979-ДПТ-ПМТ-ОЧ-3-С	Содержание	1 лист
2024.025979-ДПТ-ПМТ-ОЧ-3-1	Чертеж межевания территории Масштаб 1:1000	9 листов
Раздел 2. «Проект межевания территории. Текстовая часть»		
2024.025979-ДПТ-ПМТ-ОЧ-3-ПЗ	Введение	4 листа
	а) перечень земельных участков, требуемых для строительства объекта; перечень кадастровых номеров существующих земельных участков, на которых линейный объект может быть размещен на условиях сервитута, публичного сервитута, их адреса или описание местоположения, перечень и адреса расположенных на таких земельных участках объектов недвижимого имущества (при наличии сведений о них в Едином государственном реестре недвижимости)	11 листов
	б) перечень координат характерных точек образуемых земельных участков	43 листа
	в) сведения о границах территории, применительно к которой осуществляется подготовка проекта межевания, содержащие перечень координат характерных точек таких границ в системе координат, используемой для ведения Единого государственного реестра недвижимости	7 листов
	г) вид разрешенного использования образуемых земельных участков, предназначенных для размещения линейных объектов и объектов капитального строительства, проектируемых в составе линейного объекта, а также существующих земельных участков, занятых линейными объектами и объектами капитального строительства, входящими в состав линейных объектов, в соответствии с проектом планировки территории.	1 лист
Итого:		77 листов

Взам. инв. №						
	Подпись и дата					
Инв. № подл.		2024.025979-ДПТ-ПМТ-ОЧ-3-С				
	Изм.	Колуч	Лист	№ док.	Подпись	Дата
	Разработал	Бородинова				11.24
	Проверил	Усков				11.24
	Н. контр.	Яхин				11.24
ГИП	Усков				11.24	
Содержание						
			Стадия	Лист	Листов	
			П	1	1	
ООО "Проектно-конструкторское бюро "ИДЕЯ"						



Тульская область,
МО г. Тула (71:00-3.76),
г. Тула (71:00-4.18)
Пролетарский район

71:30:030901

Линия совмещения с листом 2
71:30:030906:823:3Y2
71:30:030906:607:3Y1

71:30:030906:823
71:30:030906:607
71:30:030906:607:3Y2

71:30:030906:571:3Y1
71:30:030906:571:3Y2
71:30:030906:571

71:30:000000:9133:3Y2
71:30:000000:9133:3Y1

71:30:030906:400:3Y1

71:30:030906:400
71:30:030906:400:3Y2

71:30:030906

Тульская область,
МО г. Тула,
г. Тула (71:00-4.18)
Пролетарский район

71:30:030901

71:30:030901:445:3Y2
71:30:030901:448
71:30:030901:448:3Y2
71:30:030901:201:3Y2
71:30:030901:220:3Y2

71:30:030901:440:3Y2
71:30:030901:435:3Y5
71:30:030901:440:3Y1

71:30:030901:435:3Y3
71:30:030901:438:3Y1
71:30:030901:438:3Y2
71:30:030901:438

71:30:030901:439:3Y1
71:30:030901:439:3Y2
71:30:030901:439

71:30:030901:435:3Y1

71:30:030906:400:3Y2
71:30:030906:400

71:30:030906:1:3Y2
71:30:030906:1:3Y1

71:30:030906:2:3Y2
71:30:030906:2:3Y1

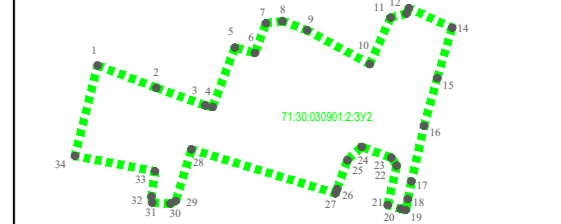
71:30:030906

71:30:030906:597 71:30:030906:400
71:30:030906:592
71:30:030906:680
71:30:030906:681

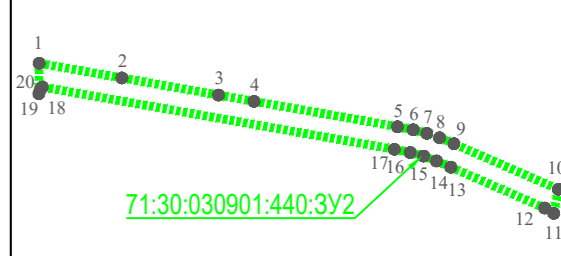
71:30:000000:9961

71:30:000000:3Y1(1)

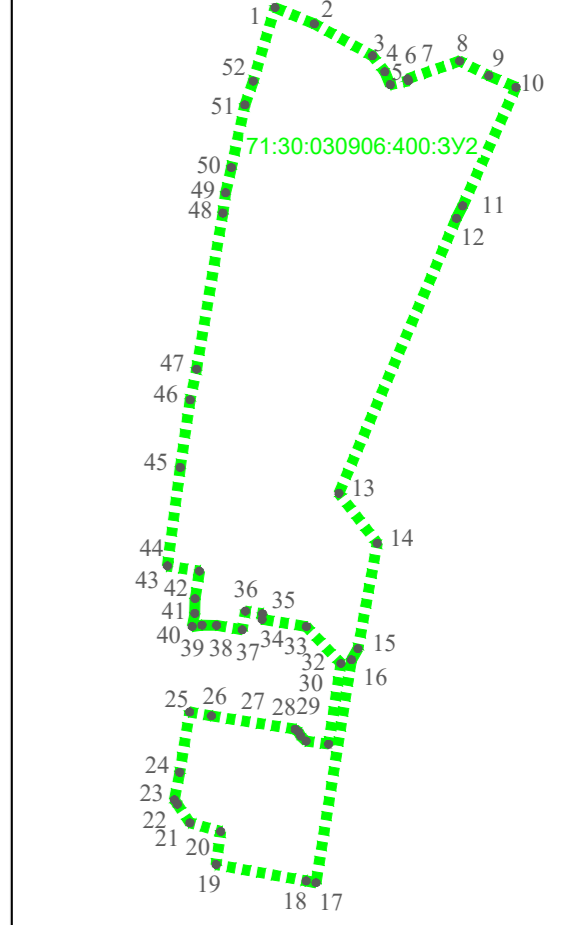
Границы существующего (изменяемого) земельного участка с к/н 71:30:030901:2



Границы существующего (изменяемого) земельного участка с к/н 71:30:030901:440



Границы существующего (изменяемого) земельного участка с к/н 71:30:030903:400



Условные обозначения:

- 71:30:030906 граница и номер кадастрового квартала
- красные линии, установленные в составе проекта планировки территории
- границы существующих (неизменяемых) земельных участков
- кадастровый номер существующего земельного участка, учтенного в ЕГРН
- 1 условные номера существующих (неизменяемых) земельных участков в границах планируемого линейного объекта
- границы образуемых земельных участков
- 1 условные номера образуемых земельных участков
- земельные участки, планируемые к изъятию для муниципальных нужд
- границы существующих (изменяемых) земельных участков
- 1 условные номера существующих (изменяемых) земельных участков
- 1 характерные точки образуемых и существующих (изменяемых) земельных участков

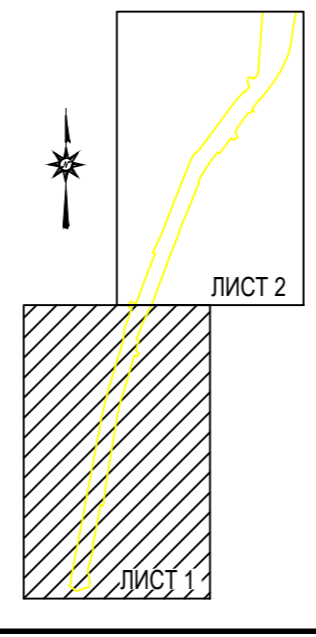
Элементы планировочной структуры:

- сущ. план. улично-дорожная сеть
- территория общего пользования, за исключением элементов планировочной структуры - улично-дорожная сеть
- территория, занятая линейным объектом и (или) предназначенная для размещения линейного объекта, за исключением элементов планировочной структуры - улично-дорожная сеть
- квартал

Примечания:

- Границы зон действия публичных сервитутов, утвержденных распорядительными документами Российской Федерации, Тульской области, муниципальных образований Тульской области, на рассматриваемой территории - отсутствуют. Планируемые для установления границы зон действия публичных сервитутов, обременений и ограничений, предусмотренные законодательством Российской Федерации - отсутствуют.
- Линии отступа от красных линий в целях определения мест допустимого размещения зданий, строений, сооружений совпадают с красными линиями.
- Границы земельных участков, образование которых предусмотрено схемой расположения земельных участков на кадастровом плане территории, срок действия которой истек отсутствуют.

Схема расположения листов



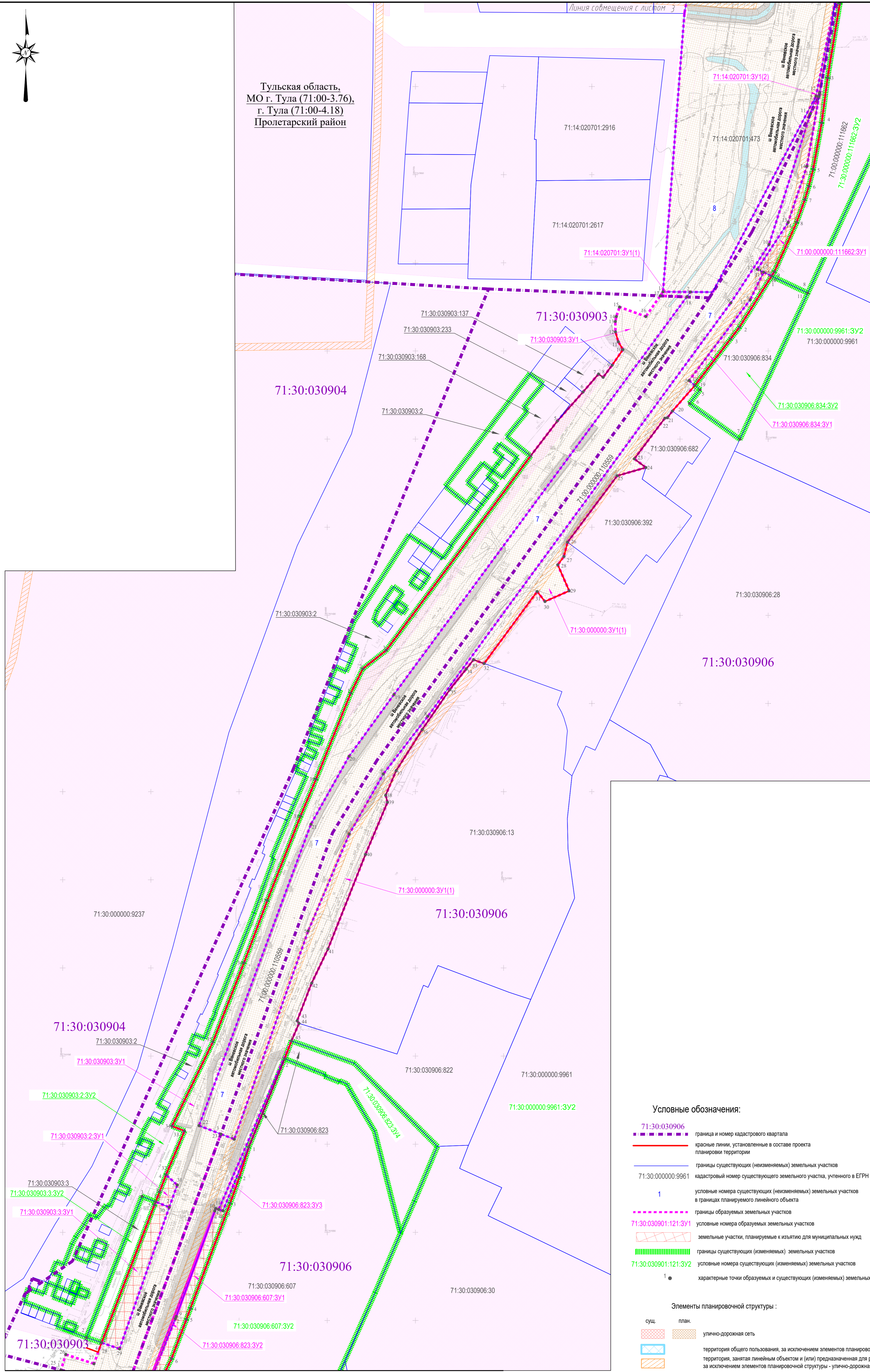
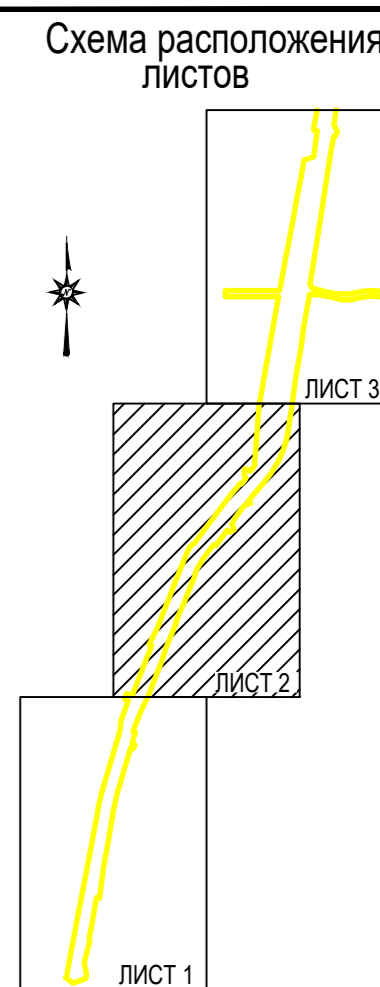
2024.025979-ДПТ-ПМТ-ОЧ-3-1					
Реконструкция Веневского шоссе на участке от ул.Сызранская до поворота НПЦБ «Фитогенетика» в муниципальном образовании город Тула					
Изм.	Коп.уч.	Лист	Подк.	Подпись	Дата
Разработчик	Бородинова				11.24
Проверил	Усков				11.24
Проект межевания территории. Основная часть			Стадия	Лист	Листов
			П	1	9
Н.контроль			Чертеж межевания территории		
ГИП			Масштаб 1:1000		
			ООО "Проектно-конструкторское бюро "ИДЕЯ"		

Согласовано
Изм. № подл.
Подп. и дата
Взам. инв. №



Тульская область,
МО г. Тула (71:00-3.76),
г. Тула (71:00-4.18)
Пролетарский район

Линия совмещения с листом 3



Условные обозначения:


- 71:30:030906 граница и номер кадастрового квартала
- красные линии, установленные в составе проекта планировки территории
- границы существующих (неизменяемых) земельных участков
- 71:30:000000:9961 кадастровый номер существующего земельного участка, учтенного в ЕГРН
- 1 условные номера существующих (неизменяемых) земельных участков в границах планируемого линейного объекта
- границы образуемых земельных участков
- 71:30:030901:121:3У1 условные номера образуемых земельных участков
- земельные участки, планируемые к изъятию для муниципальных нужд
- границы существующих (изменяемых) земельных участков
- 71:30:030901:121:3У2 условные номера существующих (изменяемых) земельных участков
- 1 характерные точки образуемых и существующих (изменяемых) земельных участков

Элементы планировочной структуры:

сущ.	план.	описание
		улично-дорожная сеть
		территория общего пользования, за исключением элементов планировочной структуры - улично-дорожная сеть
		территория, занятая линейным объектом и (или) предназначенная для размещения линейного объекта, за исключением элементов планировочной структуры - улично-дорожная сеть
		квартал

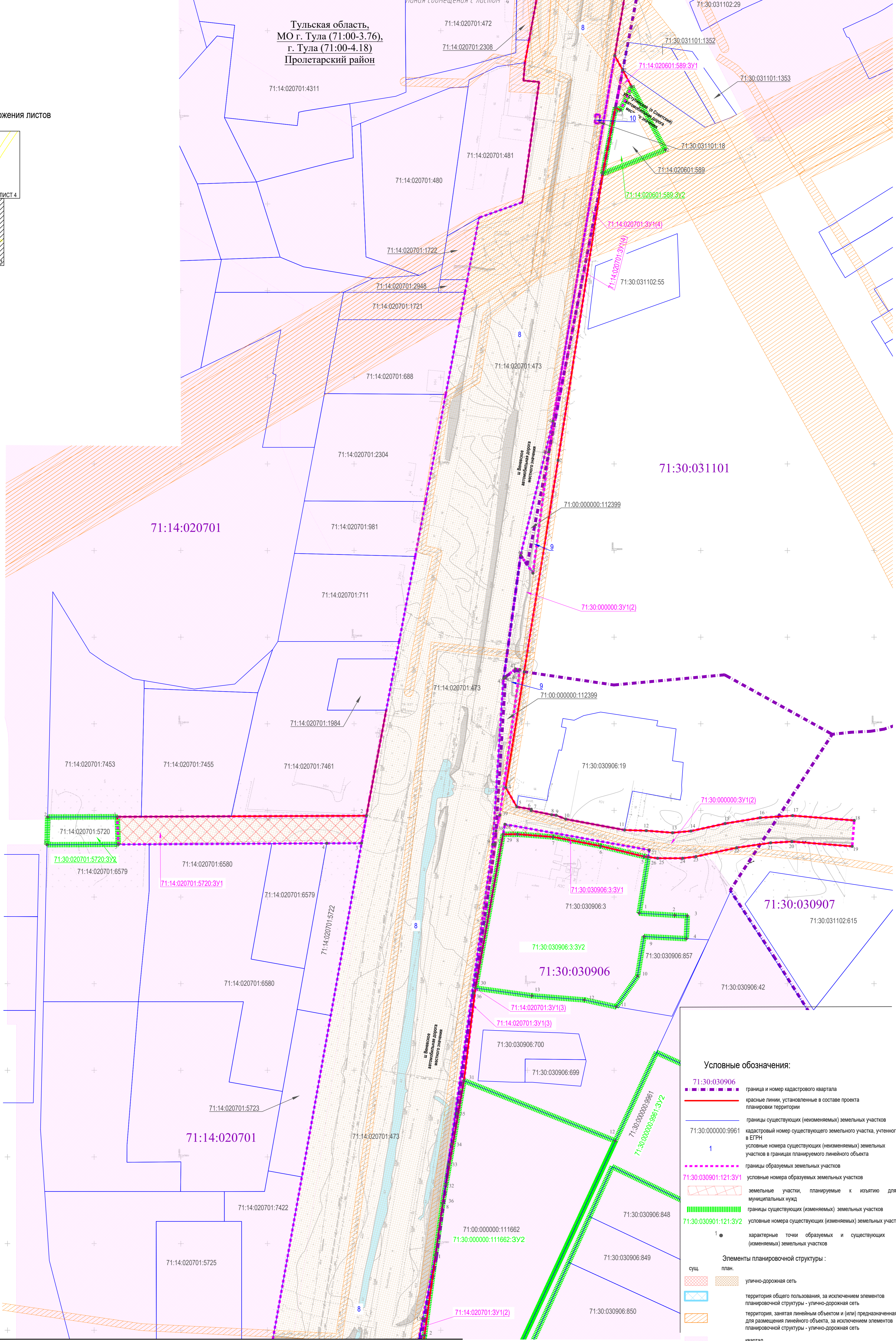
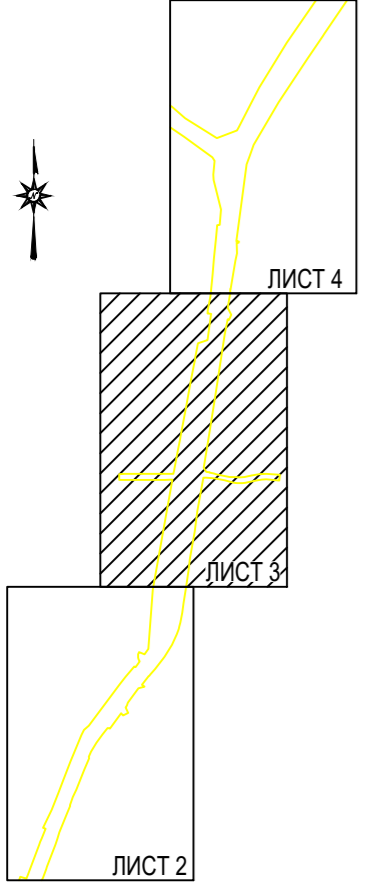
Линия совмещения с листом 1

Согласовано
Лин. № подл. Взам. инв. №
Подп. и дата



Тульская область,
МО г. Тула (71:00-3.76),
г. Тула (71:00-4.18)
Пролетарский район

Схема расположения листов



Условные обозначения:

- 71:30:030906 граница и номер кадастрового квартала
- красные линии, установленные в составе проекта планировки территории
- границы существующих (неизменяемых) земельных участков
- 71:30:000000:9961 кадастровый номер существующего земельного участка, учтенного в ЕГРН
- 1 условные номера существующих (неизменяемых) земельных участков в границах планируемого линейного объекта
- границы образуемых земельных участков
- 71:30:030901:121:3Y1 условные номера образуемых земельных участков
- земельные участки, планируемые к изъятию для муниципальных нужд
- границы существующих (изменяемых) земельных участков
- 71:30:030901:121:3Y2 условные номера существующих (изменяемых) земельных участков
- 1 характерные точки образуемых и существующих (изменяемых) земельных участков


Элементы планировочной структуры:

- сущ. план.
- улично-дорожная сеть
- территория общего пользования, за исключением элементов планировочной структуры - улично-дорожная сеть
- территория, занятая линейным объектом и (или) предназначенная для размещения линейного объекта, за исключением элементов планировочной структуры - улично-дорожная сеть
- квартал

Согласовано

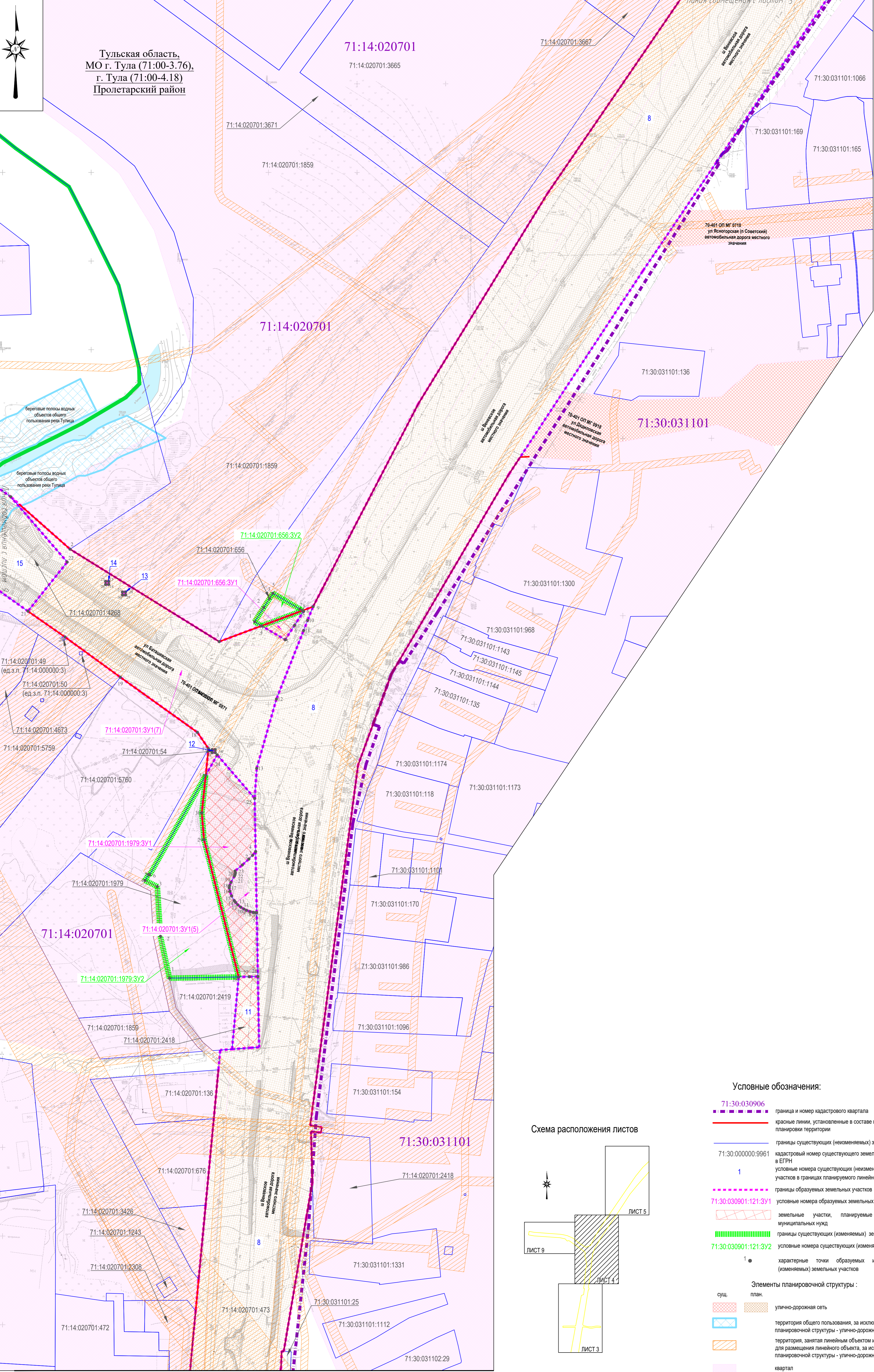
Имя	Подп.	Имя	Подп.

Изм. № подл. Подп. и дата



Тульская область,
МО г. Тула (71:00-3.76),
г. Тула (71:00-4.18)
Пролетарский район

Линия совмещения с листом 5

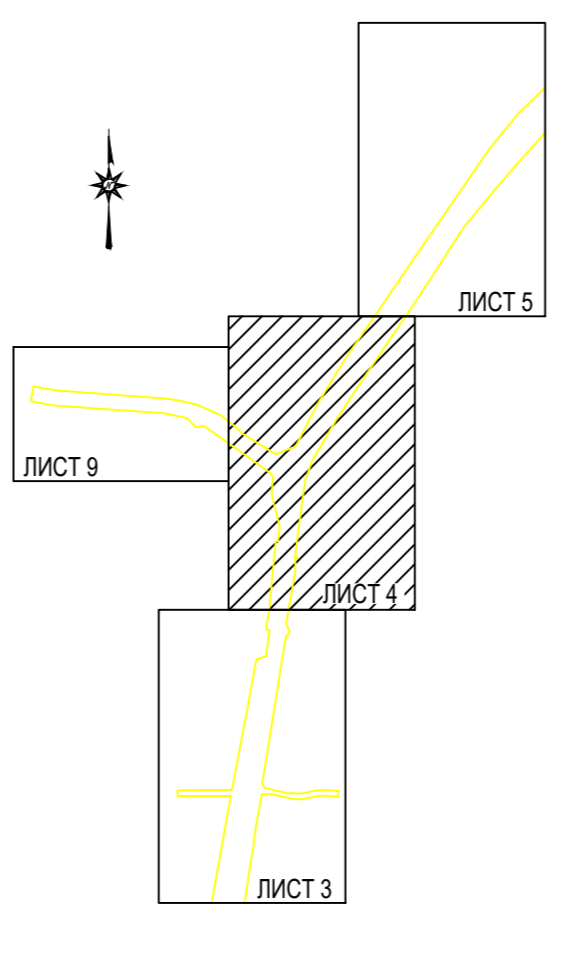


Линия совмещения с листом 3

Условные обозначения:

- 71:30:030906 граница и номер кадастрового квартала
 - красные линии, установленные в составе проекта планировки территории
 - 71:30:000000:9961 границы существующих (неизменяемых) земельных участков
 - кадастровый номер существующего земельного участка, учтенного в ЕГРН
 - 1 условные номера существующих (неизменяемых) земельных участков в границах планируемого линейного объекта
 - границы образуемых земельных участков
 - 71:30:030901:121:3Y1 условные номера образуемых земельных участков
 - затененные участки, планируемые к изъятию для муниципальных нужд
 - границы существующих (изменяемых) земельных участков
 - 71:30:030901:121:3Y2 условные номера существующих (изменяемых) земельных участков
 - 1 характерные точки образуемых и существующих (изменяемых) земельных участков
- Элементы планировочной структуры:
- сущ. план.
 - улично-дорожная сеть
 - территория общего пользования, за исключением элементов планировочной структуры - улично-дорожная сеть
 - территория, занятая линейным объектом и (или) предназначенная для размещения линейного объекта, за исключением элементов планировочной структуры - улично-дорожная сеть
 - квартал

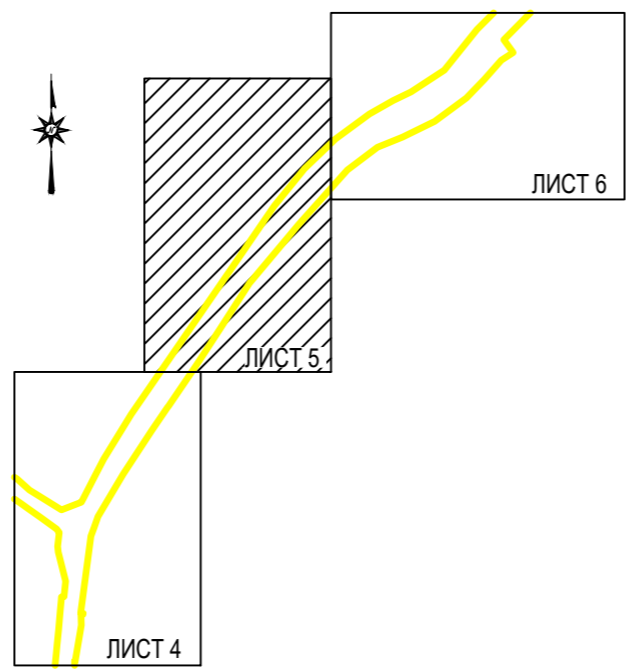
Схема расположения листов



Согласовано
Изм. № подл.
Взам. инв. №
Подп. и дата



Схема расположения листов



71:00:00000:112947

территория общего пользования

71:14:020701:7432

71:14:020701:7431

71:14:020701

Тульская область,
МО г. Тула (71:00-3.76),
д. Медвенка (71:00-4.19)

71:14:020701:2995

71:14:020701:3683

71:14:020701:3684

71:14:020701:7228

71:14:020701:7230

Тульская область,
МО г. Тула (71:00-3.76),
г. Тула (71:00-4.18)
Пролетарский район

71:14:020701

71:14:020701:3668

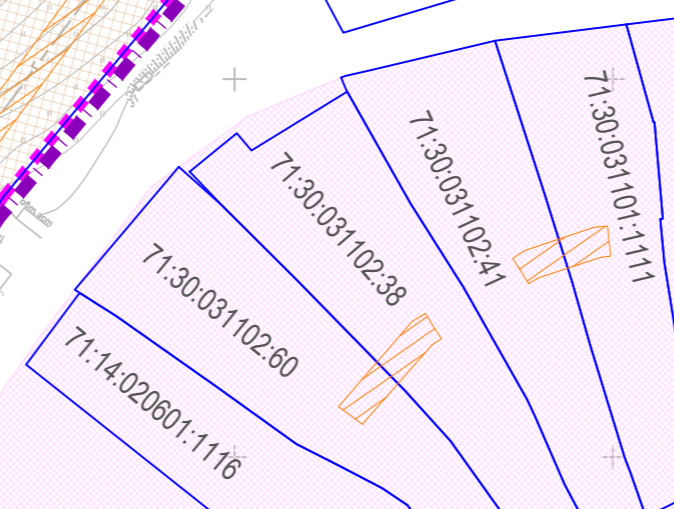
71:14:020701:3671

71:14:020701:7230

71:14:020701:3667

71:30:031101

71:30:031102:41



71:30:031101:1136

71:30:031101:1169

71:30:031101:1170

71:30:031101:1135

71:30:031101

71:30:031101:958

71:30:031101:1089

71:30:031101:1314

71:30:00000:9133

70:01:01 МГ 0117
ул. Кабардинский (в Советский)
автомобильная дорога местного
значения

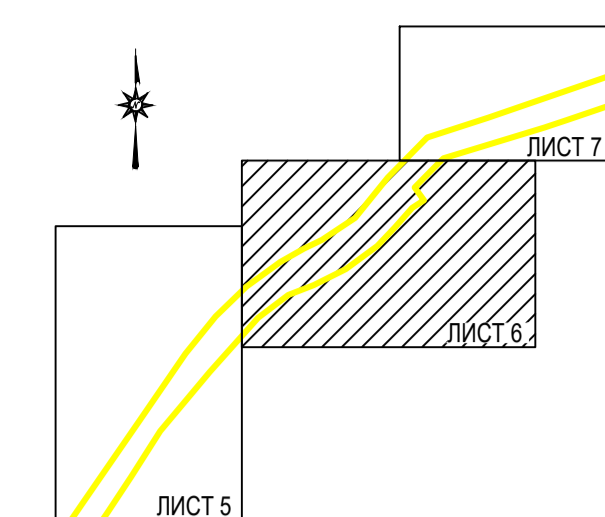
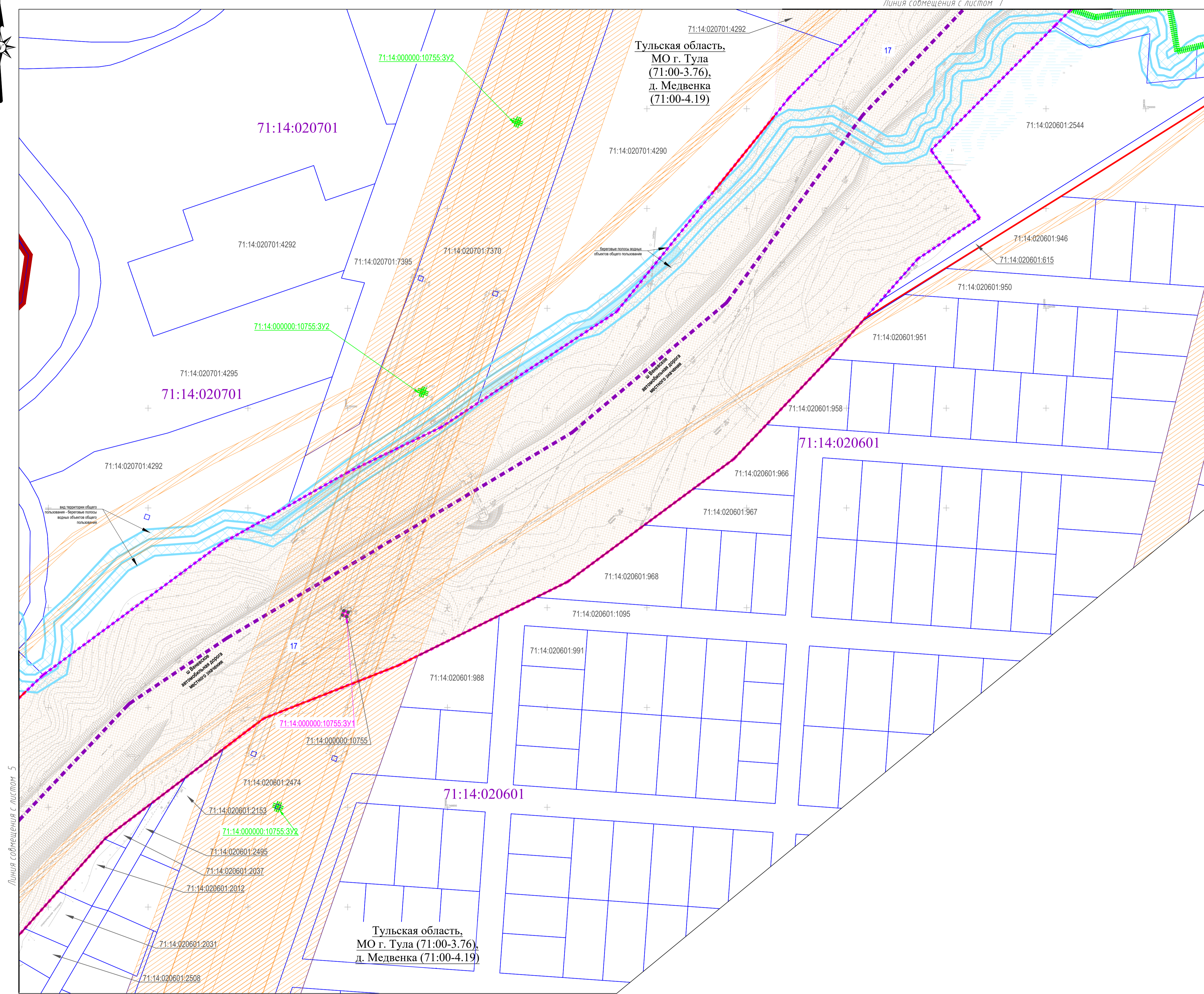
Условные обозначения:

- 71:30:030906 граница и номер кадастрового квартала
 - границы населенного пункта
 - красные линии, установленные в составе проекта планировки территории
 - границы существующих (неизменяемых) земельных участков
 - 71:30:00000:9961 кадастровый номер существующего земельного участка, учтенного в ЕГРН
 - 1 условные номера существующих (неизменяемых) земельных участков в границах планируемого линейного объекта
 - границы образуемых земельных участков
 - 71:30:030901:121:391 условные номера образуемых земельных участков
 - земельные участки, планируемые к изъятию для муниципальных нужд
 - границы существующих (изменяемых) земельных участков
 - 71:30:030901:121:392 условные номера существующих (изменяемых) земельных участков
 - 1 характерные точки образуемых и существующих (изменяемых) земельных участков
- Элементы планировочной структуры:
- сущ. план.
 - улично-дорожная сеть
 - территория общего пользования, за исключением элементов планировочной структуры - улично-дорожная сеть
 - территория, занятая линейным объектом и (или) предназначенная для размещения линейного объекта, за исключением элементов планировочной структуры - улично-дорожная сеть
 - квартал

Линия соприкосновения с листом 4

9. Москва, г. Внзтатмодос влнччч

Согласовано
Имя, № подл. Подп. и дата



Условные обозначения:

- 71:30:030906 граница и номер кадастрового квартала
- границы населенного пункта
- красные линии, установленные в составе проекта планировки территории
- границы существующих (неизменяемых) земельных участков
- 71:30:000000:9961 кадастровый номер существующего земельного участка, учтенного в ЕГРН
- 1 условные номера существующих (неизменяемых) земельных участков в границах планируемого линейного объекта
- - - границы образуемых земельных участков
- 71:30:030901:121:3У1 условные номера образуемых земельных участков
- ▨ земельные участки, планируемые к изъятию для муниципальных нужд
- ▨ границы существующих (изменяемых) земельных участков
- 71:30:030901:121:3У2 условные номера существующих (изменяемых) земельных участков
- 1 характерные точки образуемых и существующих (изменяемых) земельных участков

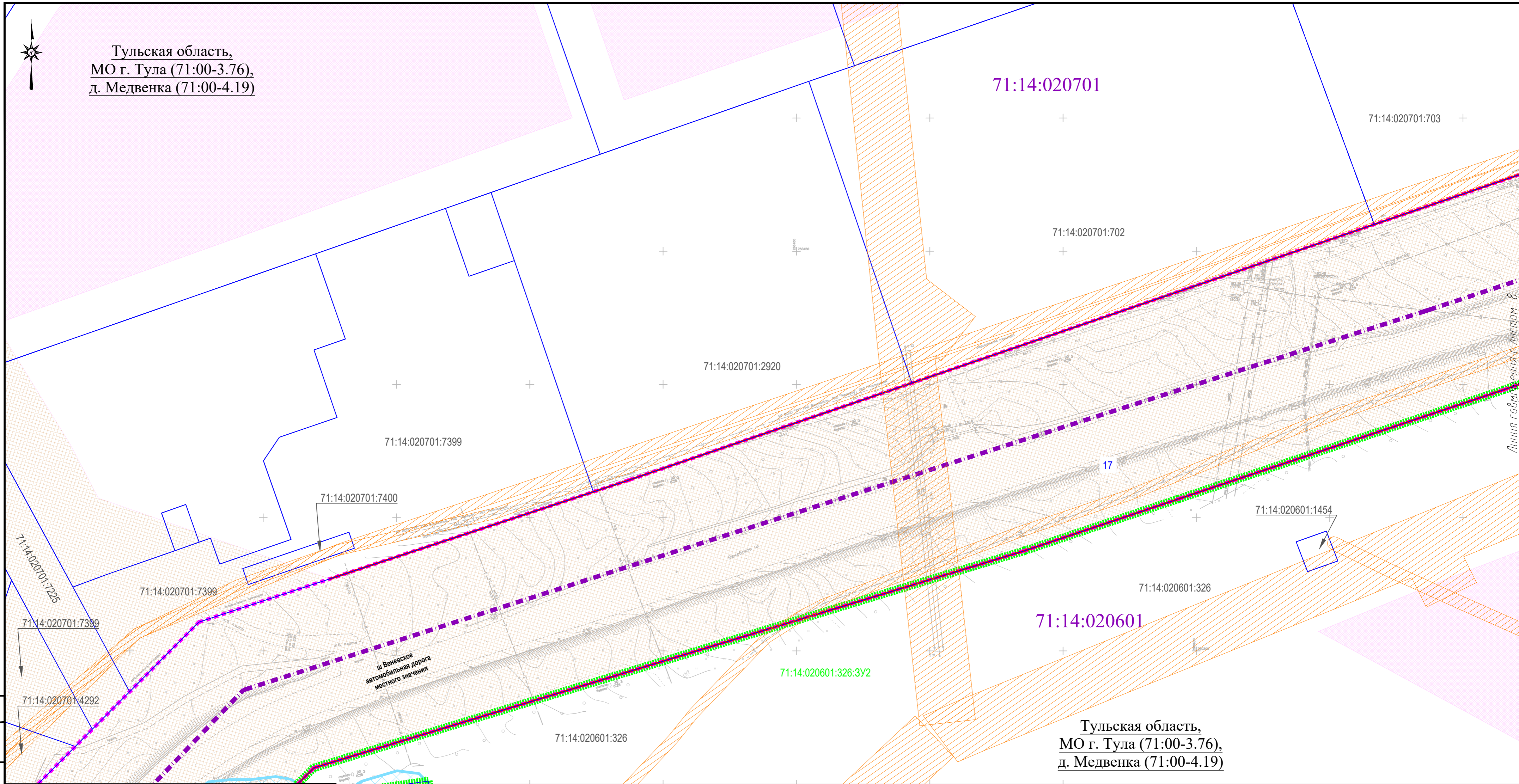
Элементы планировочной структуры:

- ▨ сущ. улочно-дорожная сеть
- ▨ план. улочно-дорожная сеть
- ▨ территория общего пользования, за исключением элементов планировочной структуры - улочно-дорожная сеть
- ▨ территория, занятая линейным объектом и (или) предназначенная для размещения линейного объекта, за исключением элементов планировочной структуры - улочно-дорожная сеть
- ▨ квартал

Сопоставлено			
Изм. № подл.	Подп. и дата	Взам. инв. №	



Тульская область,
МО г. Тула (71:00-3.76),
д. Медвенка (71:00-4.19)



Линия совмещения с листом 6

Условные обозначения:

- 71:30:030906 граница и номер кадастрового квартала
- границы населенного пункта
- красные линии, установленные в составе проекта планировки территории
- границы существующих (неизменяемых) земельных участков
- 71:30:000000:9961 кадастровый номер существующего земельного участка, учтенного в ЕГРН
- 1 условные номера существующих (неизменяемых) земельных участков в границах планируемого линейного объекта

- границы образуемых земельных участков
- 71:30:030901:121:3У1 условные номера образуемых земельных участков
- земельные участки, планируемые к изъятию для муниципальных нужд
- границы существующих (изменяемых) земельных участков
- 71:30:030901:121:3У2 условные номера существующих (изменяемых) земельных участков
- 1 характерные точки образуемых и существующих (изменяемых) земельных участков

Элементы планировочной структуры :

- сущ. улично-дорожная сеть
- план. улично-дорожная сеть
- территория общего пользования, за исключением элементов планировочной структуры - улично-дорожная сеть
- территория, занятая линейным объектом и (или) предназначенная для размещения линейного объекта, за исключением элементов планировочной структуры - улично-дорожная сеть
- квартал

Границы существующего (изменяемого) земельного участка с к/н 71:14:020601:326

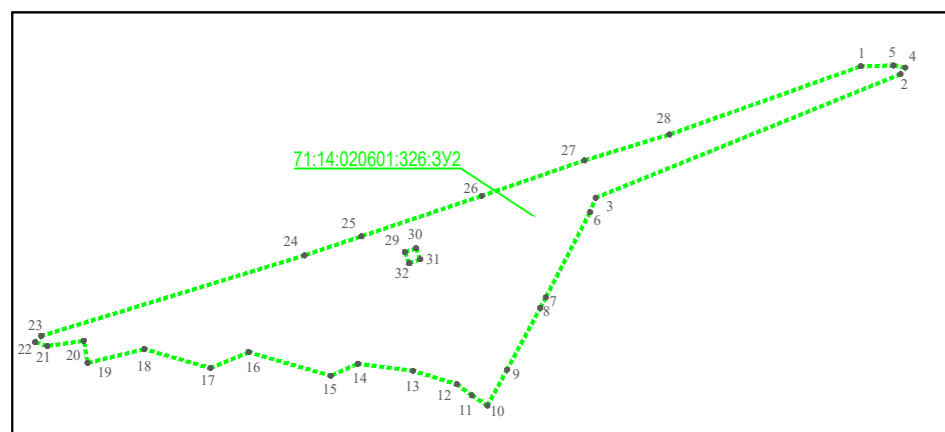
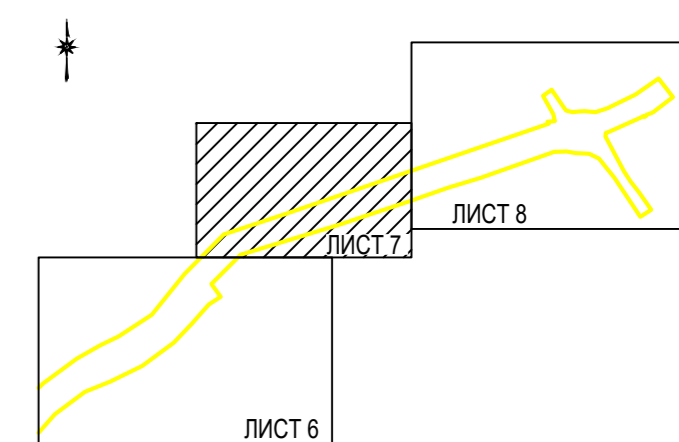


Схема расположения листов



Изм.	Кол.уч.	Лист	№	Подпись	Дата

2024.025979-ДПТ-ПМТ-ОЧ-3-1


Лист
7

Согласовано

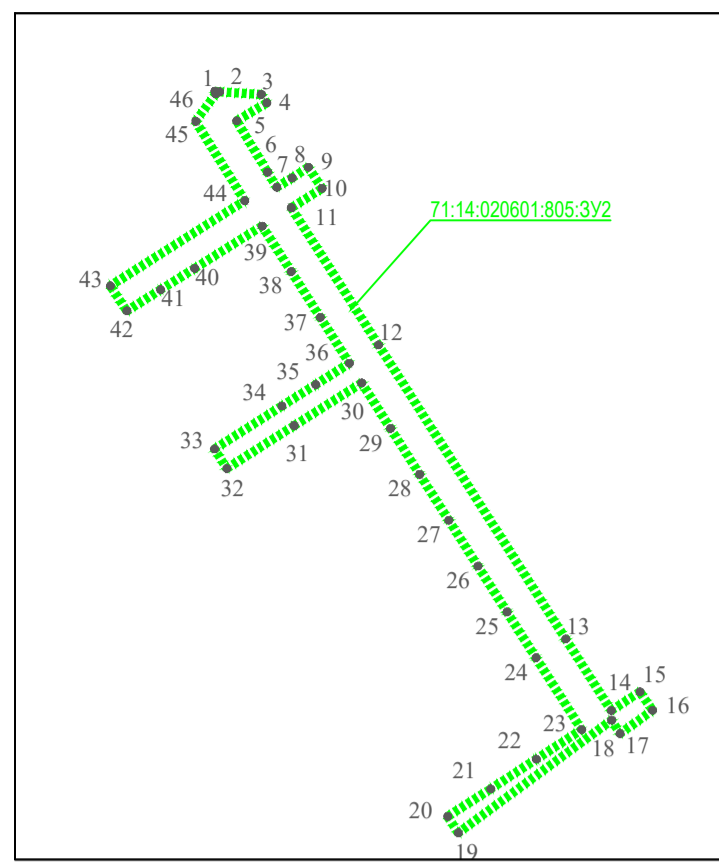
Взам. инв. №

Подп. и дата

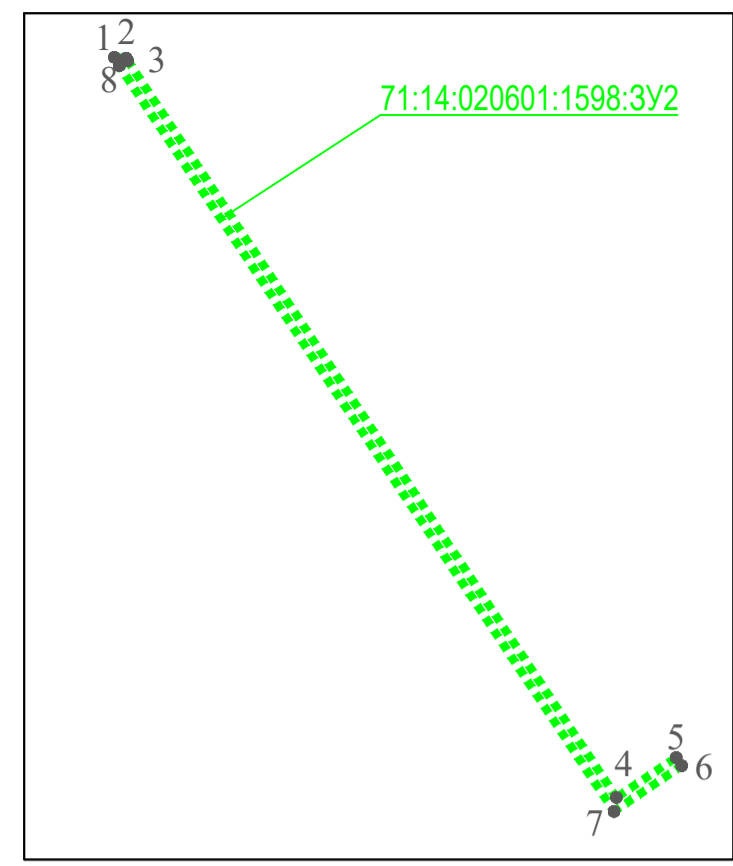
Инв. № подл.



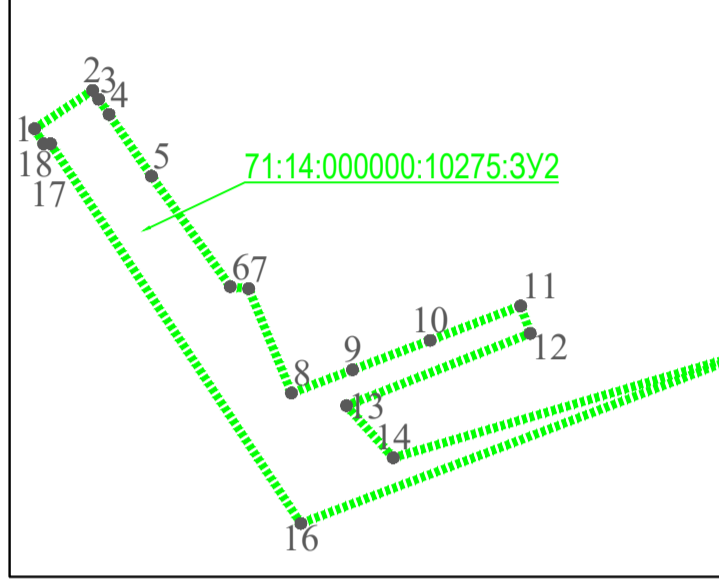
Границы существующего (изменяемого) земельного участка с к/н 71:14:020601:805



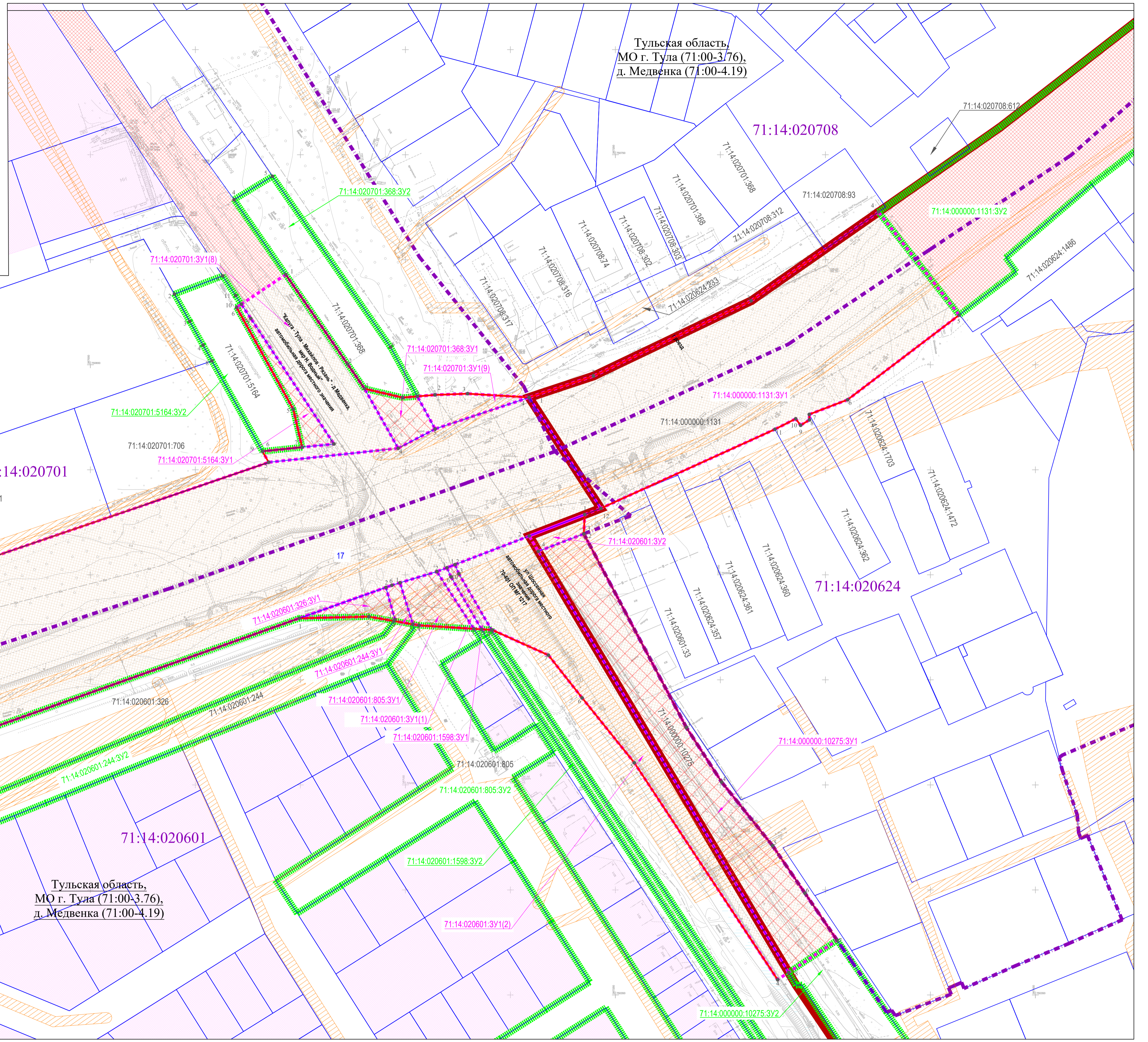
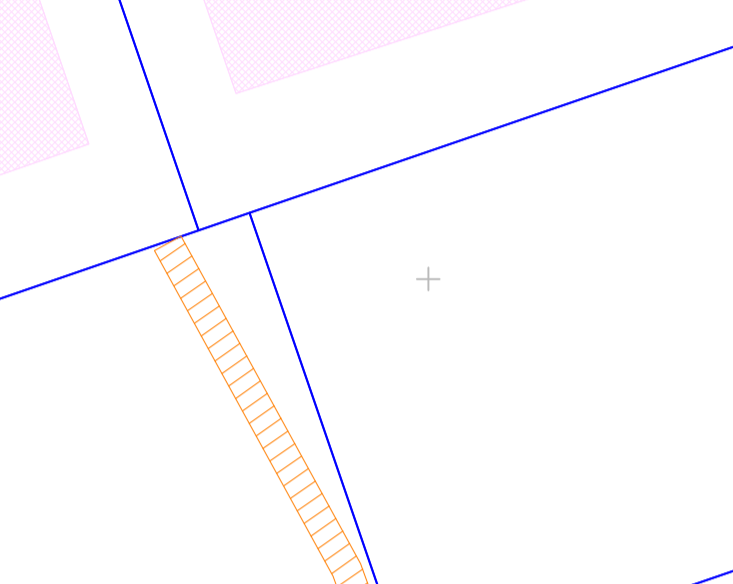
Границы существующего (изменяемого) земельного участка с к/н 71:14:020601:1598



Границы существующего (изменяемого) земельного участка с к/н 71:14:000000:10275

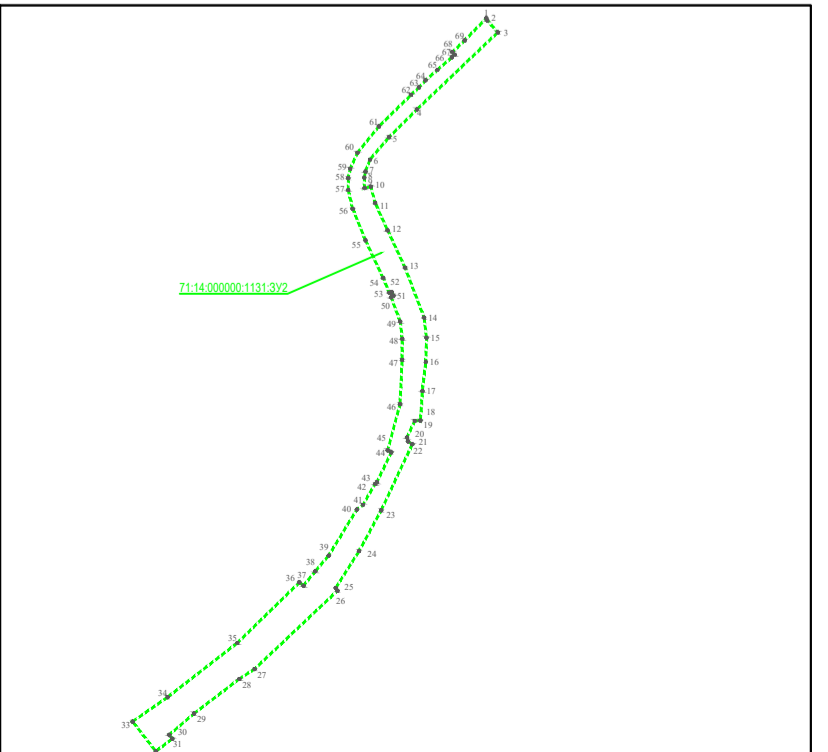


Границы существующего (изменяемого) земельного участка с к/н 71:14:000000:1131



Линия сообщения с листом 7

Границы существующего (изменяемого) земельного участка с к/н 71:14:000000:1131



Границы существующего (изменяемого) земельного участка с к/н 71:14:020601:244

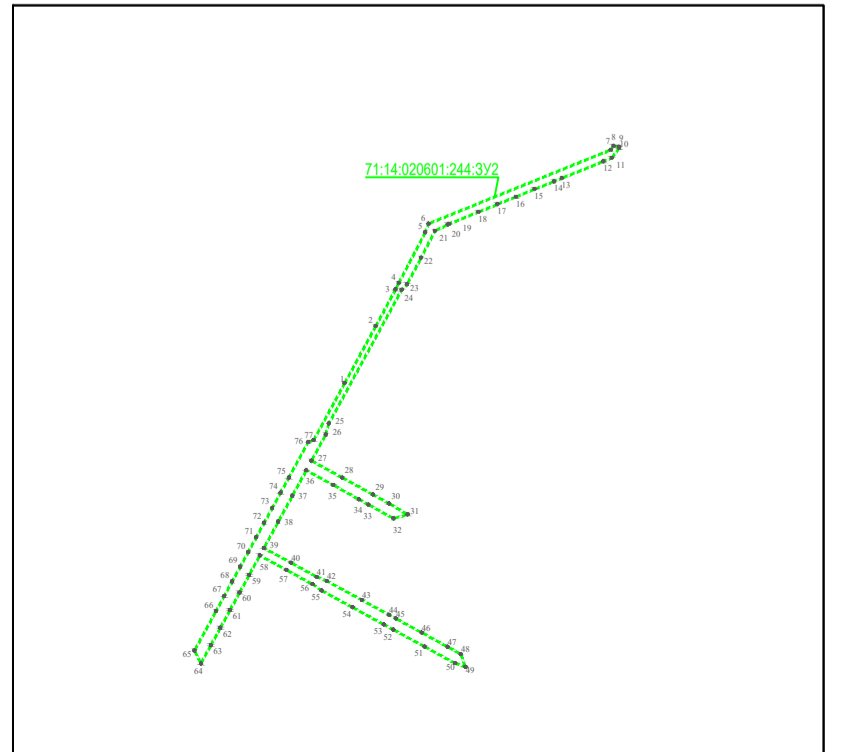
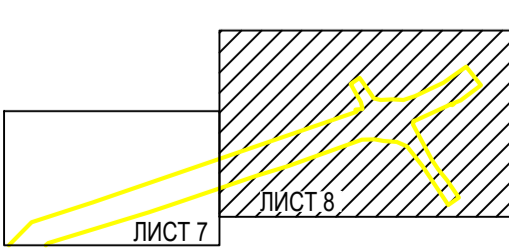


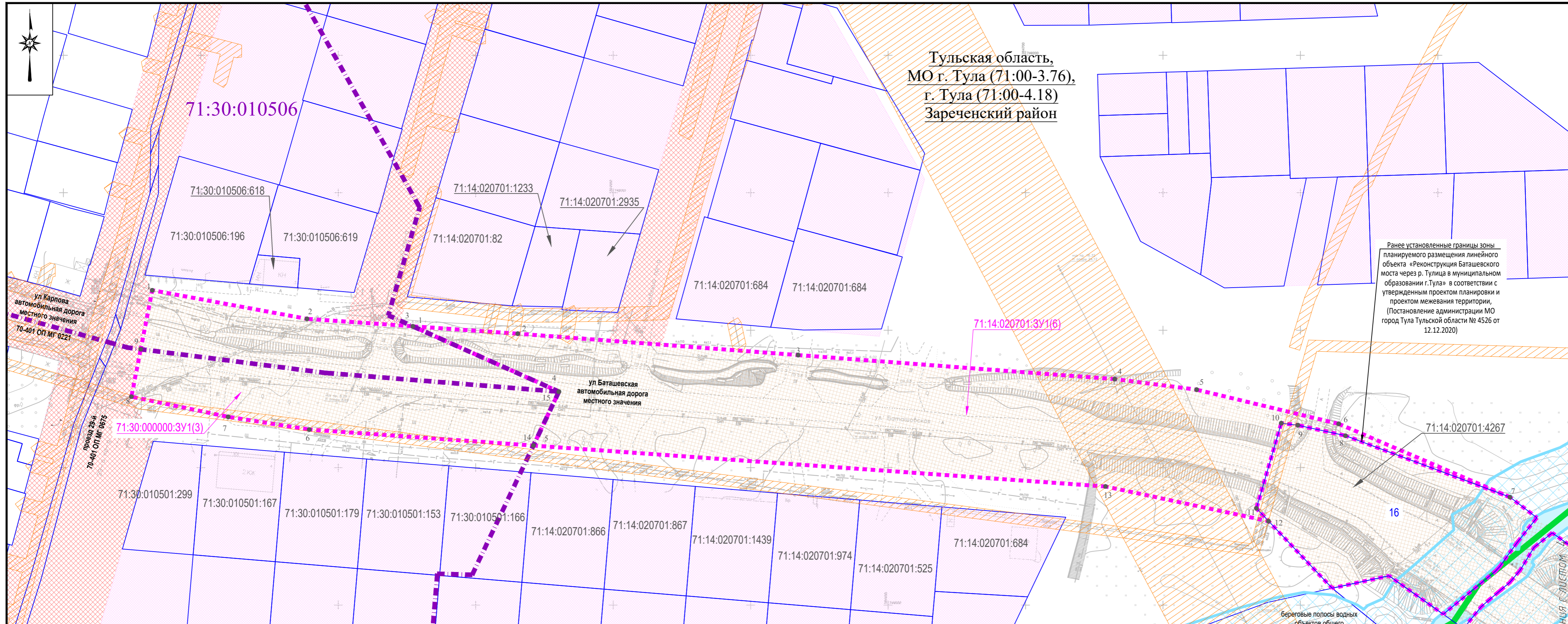
Схема расположения листов



Согласовано
Имя, № подл.
Подп. и дата
Взам. инв. №



Тульская область,
МО г. Тула (71:00-3.76),
г. Тула (71:00-4.18)
Зареченский район

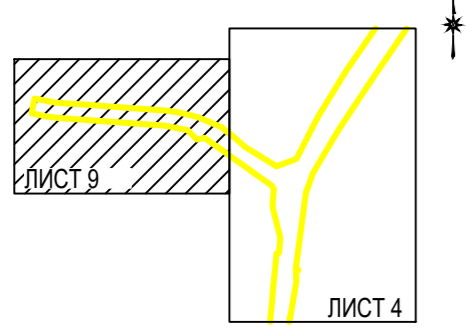


Ранее установленные границы зоны планируемого размещения линейного объекта «Реконструкция Баташевского моста через р. Тулица в муниципальном образовании г. Тула» в соответствии с утвержденным проектом планировки и проектом межевания территории, (Постановление администрации МО город Тула Тульской области № 4526 от 12.12.2020)

ул Карлова
автомобильная дорога
местного значения
70-401 ОП ИГ № 0221

ул Баташевская
автомобильная дорога
местного значения

Схема расположения листов



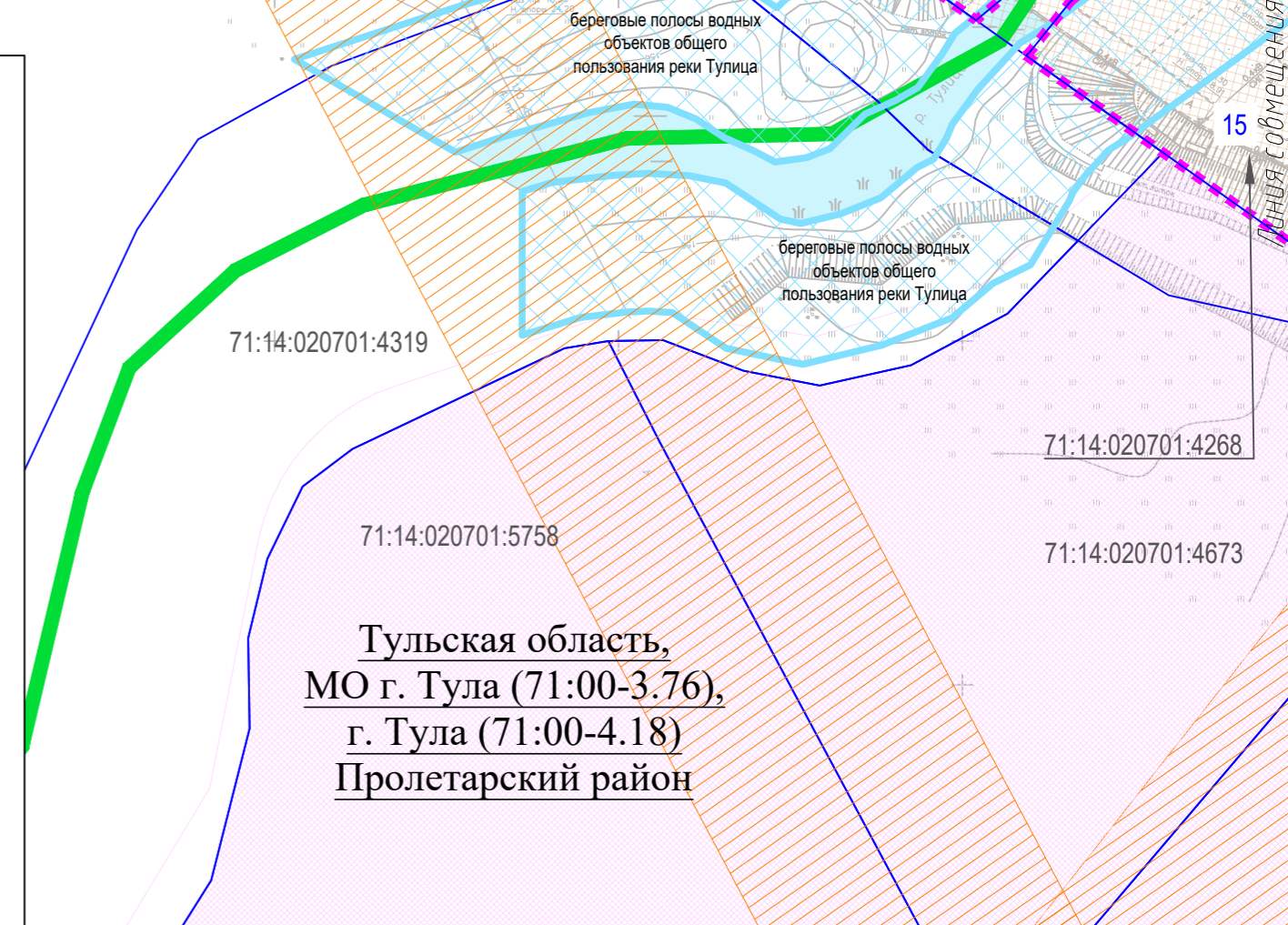
Условные обозначения:

- 71:30:030906 граница и номер кадастрового квартала
- границы населенного пункта
- красные линии, установленные в составе проекта планировки территории
- границы существующих (неизменяемых) земельных участков
- 71:30:000000:9961 кадастровый номер существующего земельного участка, учтенного в ЕГРН
- условные номера существующих (неизменяемых) земельных участков в границах планируемого линейного объекта
- границы образуемых земельных участков
- 71:30:030901:121:3У1 условные номера образуемых земельных участков
- границы административно-территориальных единиц - районов (в соответствии с Законом Тульской области от 22 июля №1465-ЗТО "Об установлении границ административно-территориальных единиц - районов в городе Туле".

- земельные участки, планируемые к изъятию для муниципальных нужд
- границы существующих (изменяемых) земельных участков
- 71:30:030901:121:3У2 условные номера существующих (изменяемых) земельных участков
- 1 • характерные точки образуемых и существующих (изменяемых) земельных участков

Элементы планировочной структуры :

- | | | |
|--|---|---|
| сущ. | план. | |
| | | улично-дорожная сеть |
| | | территория общего пользования, за исключением элементов планировочной структуры - улично-дорожная сеть |
| | | территория, занятая линейным объектом и (или) предназначенная для размещения линейного объекта, за исключением элементов планировочной структуры - улично-дорожная сеть |
| | | квартал |



Тульская область,
МО г. Тула (71:00-3.76),
г. Тула (71:00-4.18)
Пролетарский район

Согласовано
Изм. № подл.
Подп. и дата
Взам. инв. №

Изм.	Кол.уч.	Лист	№	Подпись	Дата

2024.025979-ДПТ-ПМТ-ОЧ-3-1

Введение

Подготовка документации по планировке территории по линейному объекту: «Реконструкция Венёвского шоссе на участке от ул. Сызранская до поворота НПЦБ «Фитогенетика» в муниципальном образовании город Тула» выполнена в соответствии с муниципальным контрактом от 24.06.2024 № 2024.025979 на выполнение проектных и изыскательских работ.

Заказчиком данной работы является Управление по транспорту и дорожному хозяйству администрации города Тула.

Проект разработан в соответствии с техническим заданием, а также в соответствии с требованиями:

- Градостроительный кодекс Российской Федерации от 29.12.2004 № 190-ФЗ;
- Земельный кодекс Российской Федерации от 25.10.2001 № 136-ФЗ;
- Водный кодекс Российской Федерации от 03.06.2006 № 74-ФЗ;
- Лесной кодекс Российской Федерации от 04.12.2006 № 200-ФЗ;
- Генеральный план муниципального образования город Тула, утвержденный решением Тульской городской Думы от 23 декабря 2016г. №33/838 (с изм. от 20.09.2023 №53/1174);
- Постановление Правительства Тульской области от 17.02.2023 N 77 «Об утверждении Схемы территориального планирования Тульской области;
- Правила землепользования и застройки муниципального образования город Тула, утвержденные Постановлением администрации города Тула от 24.02.2021 №312 (с изм. от 31.10.2024 № 275);
- Постановление Правительства РФ от 12.05.2017 № 564 «Об утверждении Положения о составе и содержании проектов планировки территории, предусматривающих размещение одного или нескольких линейных объектов»;
- Приказ Минстроя России от 25.04.2017 № 738/пр «Об утверждении видов элементов планировочной структуры»;
- Приказ Минстроя от 25.04.2017 № 740/пр «Об установлении случаев подготовки и требований к подготовке, входящей в состав материалов по обоснованию проекта планировки территории схемы вертикальной планировки, инженерной подготовки и инженерной защиты территории»;
- Приказ Минстроя от 25.04.2017 № 739/пр «Об утверждении требований к цифровым топографическим картам и цифровым топографическим планам, используемым при подготовке

Согласовано

Взам. инв. №

Подпись и дата

Инв. № подл.

2024.025979-ДПТ-ПМТ-ОЧ-3-ПЗ

Изм.	Колуч	Лист	№ док.	Подпись	Дата				
Разработал	Бородинова				11.24	Пояснительная записка	Стадия	Лист	Листов
Проверил	Усков				11.24		II	1	61
Н. контр.	Яхин				11.24		ООО "Проектно-конструкторское бюро "ИДЕЯ"		
ГИП	Усков				11.24				

графической части документации по планировке территории».

Подготовка проекта межевания осуществляется для определения местоположения границ образуемых и изменяемых земельных участков.

В соответствии с Градостроительным кодексом Российской Федерации, а также в соответствии с постановлением Правительства РФ от 12.05.2017 № 564 «Об утверждении Положения о составе и содержании документации по планировке территории, предусматривающей размещение одного или нескольких линейных объектов» проект межевания территории состоит из основной части, которая подлежит утверждению, и материалов по обоснованию этого проекта.

Проект межевания территории состоит из основной части, которая подлежит утверждению, и материалов по обоснованию этого проекта.

Графическая часть включает в себя чертеж межевания территории, выполненный на цифровом топографическом плане, соответствующем требованиям, установленным федеральным органом исполнительной власти, осуществляющим функции по выработке и реализации государственной политики и нормативно-правовому регулированию в сфере строительства, архитектуры, градостроительства.

На чертеже межевания территории отображаются:

а) границы планируемых (в случае, если подготовка проекта межевания территории осуществляется в составе проекта планировки территории) и существующих элементов планировочной структуры;

б) красные линии, утвержденные в составе проекта планировки территории, или красные линии, устанавливаемые, изменяемые, отменяемые в соответствии с пунктом 2 части 2 статьи 43 Градостроительного кодекса Российской Федерации;

в) границы образуемых и (или) изменяемых земельных участков (далее - образуемые земельные участки), условные номера образуемых земельных участков, в том числе расположенных полностью или частично в границах зоны планируемого размещения линейного объекта, в отношении которых предполагаются их резервирование и (или) изъятие для государственных или муниципальных нужд;

г) линии отступа от красных линий в целях определения мест допустимого размещения зданий, строений, сооружений;

д) границы земельных участков, образование которых предусмотрено схемой расположения земельного участка или земельных участков на кадастровом плане территории, срок действия которой не истек.

Текстовая часть должен содержать следующую информацию:

а) перечень образуемых земельных участков, подготавливаемый в форме таблицы, содержащий следующие сведения:

Изм. № подл.	Подпись и дата	Взам. инв. №
--------------	----------------	--------------

Изм.	Кол.уч	Лист	№ док.	Подпись	Дата
------	--------	------	--------	---------	------

2024.025979-ДПТ-ПМТ-ОЧ-3-ПЗ

условные номера образуемых земельных участков;
номера характерных точек образуемых земельных участков;
кадастровые номера земельных участков, из которых образуются земельные участки;
площадь образуемых земельных участков;

способы образования земельных участков;

сведения об отнесении (неотнесении) образуемых земельных участков к территории общего пользования;

целевое назначение лесов, вид (виды) разрешенного использования лесного участка, количественные и качественные характеристики лесного участка, сведения о нахождении лесного участка в границах особо защитных участков лесов (в случае, если подготовка проекта межевания территории осуществляется в целях определения местоположения границ образуемых и (или) изменяемых лесных участков);

условные номера образуемых земельных участков, кадастровые номера или иные ранее присвоенные государственные учетные номера существующих земельных участков, в отношении которых предполагаются их резервирование и (или) изъятие для государственных или муниципальных нужд, их адреса или описание местоположения, перечень и адреса расположенных на таких земельных участках объектов недвижимого имущества (при наличии сведений о них в Едином государственном реестре недвижимости);

перечень кадастровых номеров существующих земельных участков, на которых линейный объект может быть размещен на условиях сервитута, публичного сервитута, их адреса или описание местоположения, перечень и адреса расположенных на таких земельных участках объектов недвижимого имущества (при наличии сведений о них в Едином государственном реестре недвижимости);

сведения об отнесении образуемого земельного участка к определенной категории земель (в том числе в случае, если земельный участок в связи с размещением линейного объекта подлежит отнесению к определенной категории земель в силу закона без необходимости принятия решения о переводе земельного участка из состава земель этой категории в другую) или сведения о необходимости перевода земельного участка из состава земель одной категории в другую;

б) перечень координат характерных точек образуемых земельных участков;

в) сведения о границах территории, применительно к которой осуществляется подготовка проекта межевания, содержащие перечень координат характерных точек таких границ в системе координат, используемой для ведения Единого государственного реестра недвижимости. Координаты характерных точек границ территории, применительно к которой осуществляется подготовка проекта межевания, определяются в соответствии с требованиями к точности определения координат характерных точек границ, установленных в соответствии

Инд. № подл.	Взам. инв. №
Подпись и дата	

Изм.	Кол.уч	Лист	№ док.	Подпись	Дата
------	--------	------	--------	---------	------

2024.025979-ДПТ-ПМТ-ОЧ-3-ПЗ

с Градостроительным кодексом Российской Федерации для территориальных зон;

г) вид разрешенного использования образуемых земельных участков, предназначенных для размещения линейных объектов и объектов капитального строительства, проектируемых в составе линейного объекта, а также существующих земельных участков, занятых линейными объектами и объектами капитального строительства, входящими в состав линейных объектов, в соответствии с проектом планировки территории.

Инв. № подл.	Подпись и дата	Взам. инв. №					2024.025979-ДПТ-ПМТ-ОЧ-3-ПЗ	Лист
								4
Изм.	Кол.уч	Лист	№ док.	Подпись	Дата			

а) перечень образуемых земельных участков

Перечень и сведения о площади образуемых земельных участков, в том числе способы их образования, кадастровые номера земельных участков, из которых образуются земельные участки, представлены в таблице 1.

Перечень существующих (изменяемых) земельных участков представлен в таблице 2.

Перечень существующих (неизменяемых) земельных участков в границах планируемого размещения линейного объекта представлен в таблице 3.

Сведения об отнесении к территории общего пользования образуемых земельных участков, существующих изменяемых земельных участков и существующих неизменяемых земельных участков представлены в таблице 1, 2, 3.

Сведения об объектах недвижимого имущества, расположенных на земельных участках, в отношении которых предполагается изъятие для муниципальных нужд, представлены в таблице 4.

Сведения о кадастровых номерах существующих земельных участков, на которых линейный объект может быть размещен на условиях сервитута, публичного сервитута и об объектах недвижимого имущества, расположенных на таких земельных участках, представлены в таблице 5.

Сведения о целевом назначении лесов, вид (виды) разрешенного использования лесного участка, количественные и качественные характеристики лесного участка, сведения о нахождении лесного участка в границах особо защитных участков лесов (в случае, если подготовка проекта межевания территории осуществляется в целях определения местоположения границ образуемых и (или) изменяемых лесных участков) – отсутствуют, объект расположен в границах муниципального образования города Тулы.

Границы существующих (неизменяемых), существующих сохраняемых земельных участков в исходных границах и прекращающих существование земельных участков отображены на графическом материале «Чертеж межевания территории» М 1:1000.

Инв. № подл.	Подпись и дата	Взам. инв. №							Лист
			2024.025979-ДПТ-ПМТ-ОЧ-3-ПЗ						
Изм.	Кол.уч	Лист	№ док.	Подпись	Дата				

Таблица 1. Перечень образуемых земельных участков.

условные номера образуемых земельных участков	номера характерных точек образуемых земельных участков	кадастровые номера земельных участков, из которых образуются земельные участки	площадь исходного земельного участка, кв. м	площадь образуемых земельных участков, кв.м	адрес	способы образования земельных участков	сведения об отнесении (неотнесении) образуемых земельных участков к территории общего пользования	земельные участки, предполагаемые к изъятию для муниципальных нужд	сведения об отнесении образуемого земельного участка к определенной категории земель*
71:30:030901:121:3У1	1-8	71:30:030901:121	16127	1076	г. Тула, Пролетарский район, ул. Сызранская, д. 1	Раздел земельного участка с сохранением исходного в измененных границах	Земельный участок будет отнесен к территории общего пользования	Земельный участок предполагается к изъятию для муниципальных нужд	Земельный участок отнесен к категории земель - земли населённых пунктов
71:30:030906:2:3У1	1-8	71:30:030906:2	2641	535	обл. Тульская, г. Тула, р-н Пролетарский, ш. Веневское, дом 8, корпус 1	Раздел земельного участка	Земельный участок будет отнесен к территории общего пользования	Земельный участок предполагается к изъятию для муниципальных нужд	Земельный участок отнесен к категории земель - земли населённых пунктов
71:30:030906:1:3У1	1-5	71:30:030906:1	2178	524	обл. Тульская, г. Тула, р-н Пролетарский, ш. Веневское, дом 4б	Раздел земельного участка	Земельный участок будет отнесен к территории общего пользования	Земельный участок предполагается к изъятию для муниципальных нужд	Земельный участок отнесен к категории земель - земли населённых пунктов
71:30:030901:439:3У1	1-4	71:30:030901:439	352	174	Тульская область, г. Тула, Пролетарский район, ш. Веневское	Раздел земельного участка	Земельный участок будет отнесен к территории общего пользования	Земельный участок предполагается к изъятию для муниципальных нужд	Земельный участок отнесен к категории земель - земли населённых пунктов
71:30:030901:438:3У1	1-4	71:30:030901:438	251	108	Тульская область, г. Тула, Пролетарский район, ш. Веневское	Раздел земельного участка	Земельный участок будет отнесен к территории общего пользования	Земельный участок предполагается к изъятию для муниципальных нужд	Земельный участок отнесен к категории земель - земли населённых пунктов
71:30:030901:435:3У1	1-4	71:30:030901:435	27820	41	Тульская область, г. Тула, Пролетарский район, ш. Веневское	Раздел земельного участка	Земельный участок будет отнесен к территории общего пользования	Земельный участок предполагается к изъятию для муниципальных нужд	Земельный участок отнесен к категории земель - земли населённых пунктов
71:30:030901:435:3У2	1-4			118					
71:30:030901:435:3У3	1-7			487					
71:30:030901:435:3У4	1-7			13					

Инд. № подл.	Подпись и дата	Взам. инв. №

Изм.	Кол.уч	Лист	№ док.	Подпись	Дата

2024.025979-ДПТ-ПМТ-ОЧ-3-ПЗ

71:30:030906:400:3У1	1-6	71:30:030906:400	53003	149	обл. Тульская, г. Тула, р-н Пролетарский, ш. Веневское, на земельном участке расположено нежилое здание (блок реагентного хозяйства, галерея и здание разгрузки извести), адрес объекта: Тульская область, г. Тула, Пролетарский район, шоссе Веневское, дом 4, корпус 17	Раздел земельного участка	Земельный участок будет отнесен к территории общего пользования	Земельный участок предполагается к изъятию для муниципальных нужд	Земельный участок отнесен к категории земель - земли населённых пунктов
71:30:030901:440:3У1	1-9	71:30:030901:440	1986	82	Тульская область, г. Тула, Пролетарский район, ш. Веневское	Раздел земельного участка	Земельный участок будет отнесен к территории общего пользования	Земельный участок предполагается к изъятию для муниципальных нужд	Земельный участок отнесен к категории земель - земли населённых пунктов
71:30:030901:220:3У1	1-6	71:30:030901:220	1128	116	Российская Федерация, Тульская область, муниципальное образование городской округ город Тула, г. Тула, Веневское шоссе, 7Б	Раздел земельного участка	Земельный участок будет отнесен к территории общего пользования	Земельный участок предполагается к изъятию для муниципальных нужд	Земельный участок отнесен к категории земель - земли населённых пунктов
71:30:030901:201:3У1	1-5	71:30:030901:201	409	42	Местоположение установлено относительно ориентира, расположенного в границах участка. Почтовый адрес ориентира: обл. Тульская, г. Тула, р-н Пролетарский, ш. Веневское, дом 9.	Раздел земельного участка	Земельный участок будет отнесен к территории общего пользования	Земельный участок предполагается к изъятию для муниципальных нужд	Земельный участок отнесен к категории земель - земли населённых пунктов
71:30:030901:448:3У1	1-4	71:30:030901:448	643	193	Российская Федерация, Тульская область, г. Тула, Пролетарский район, ш. Веневское	Раздел земельного участка	Земельный участок будет отнесен к территории общего пользования	Земельный участок предполагается к изъятию для муниципальных нужд	Земельный участок отнесен к категории земель - земли населённых пунктов
71:30:030901:445:3У1	1-4	71:30:030901:445	419	52	Российская Федерация, Тульская область, г. Тула, Пролетарский район, ш. Веневское	Раздел земельного участка	Земельный участок будет отнесен к территории общего пользования	Земельный участок предполагается к изъятию для муниципальных нужд	Земельный участок отнесен к категории земель - земли населённых пунктов

Индв. № подл.	Подпись и дата	Взам. инв. №

Изм.	Кол.уч	Лист	№ док.	Подпись	Дата

2024.025979-ДПТ-ПМТ-ОЧ-3-ПЗ

Лист

7

71:30:030901:444:3У1	1-4	71:30:030901:444	2171	298	Российская Федерация, Тульская область, г. Тула, Пролетарский район, ш. Веневское	Раздел земельного участка	Земельный участок будет отнесен к территории общего пользования	Земельный участок предполагается к изъятию для муниципальных нужд	Земельный участок отнесен к категории земель - земли населённых пунктов
71:30:030901:2:3У1	1-8	71:30:030901:2	19164	1057	обл. Тульская, г. Тула, р-н Пролетарский, ш. Веневское, дом 11	Раздел земельного участка	Земельный участок будет отнесен к территории общего пользования	Земельный участок предполагается к изъятию для муниципальных нужд	Земельный участок отнесен к категории земель - земли населённых пунктов
71:30:030901:29:3У1	1-6	71:30:030901:29	755	159	г. Тула, Пролетарский район, шоссе Веневское, 13	Раздел земельного участка	Земельный участок будет отнесен к территории общего пользования	Земельный участок предполагается к изъятию для муниципальных нужд	Земельный участок отнесен к категории земель - земли населённых пунктов
71:30:000000:9133:3У1	1-4	71:30:000000:9133	29	1	муниципальное образование город Тула, город Тула	Раздел земельного участка	Земельный участок будет отнесен к территории общего пользования	Земельный участок предполагается к изъятию для муниципальных нужд	Земельный участок отнесен к категории земель - земли населённых пунктов
71:30:000000:9133:3У2	1-4			1					
71:30:030906:571:3У1	1-6	71:30:030906:571	2582	196	Тульская область, г. Тула, Пролетарский район, в районе Веневского шоссе, д.4, корп.17а	Раздел земельного участка с сохранением исходного в измененных границах	Земельный участок будет отнесен к территории общего пользования	Земельный участок предполагается к изъятию для муниципальных нужд	Земельный участок отнесен к категории земель - земли населённых пунктов
71:30:030906:823:3У1	1-3	71:30:030906:823	2505	83	Тульская область, г.Тула, Пролетарский район, ш.Веневское	Раздел земельного участка	Земельный участок будет отнесен к территории общего пользования	Земельный участок предполагается к изъятию для муниципальных нужд	Земельный участок отнесен к категории земель - земли населённых пунктов
71:30:030906:823:3У2	1-3			74					
71:30:030906:823:3У3	1-4			143					
71:30:030906:607:3У1	1-11	71:30:030906:607	24407	848	Тульская область, г.Тула, Пролетарский район, ш.Веневское	Раздел земельного участка	Земельный участок будет отнесен к территории общего пользования	Земельный участок предполагается к изъятию для муниципальных нужд	Земельный участок отнесен к категории земель - земли населённых пунктов
71:30:030903:3:3У1	1-5	71:30:030903:3	1558	815	обл. Тульская, г. Тула, р-н Пролетарский, ш. Веневское	Раздел земельного участка с сохранением исходного в измененных границах	Земельный участок будет отнесен к территории общего пользования	Земельный участок предполагается к изъятию для муниципальных нужд	Земельный участок отнесен к категории земель - земли населённых пунктов

Изм.	Кол.уч	Лист	№ док.	Подпись	Дата
Индв. № подл.	Подпись и дата	Взам. инв. №			

2024.025979-ДПТ-ПМТ-ОЧ-3-ПЗ

Лист

8

71:30:030903:2:3У1	1-5	71:30:030903:2	8116	121	обл. Тульская, г. Тула, р-н Пролетарский, ш. Веневское	Раздел земельного участка с сохранением исходного в измененных границах	Земельный участок будет отнесен к территории общего пользования	Земельный участок предполагается к изъятию для муниципальных нужд	Земельный участок отнесен к категории земель - земли населенных пунктов
71:30:030906:834:3У1	1-7	71:30:030906:834	2900	318	г. Тула, Пролетарский район, по Веневскому шоссе, вблизи земельного участка с кадастровым номером 71:30:030906:682	Раздел земельного участка	Земельный участок будет отнесен к территории общего пользования	Земельный участок предполагается к изъятию для муниципальных нужд	Земельный участок отнесен к категории земель - земли населенных пунктов
71:00:000000:111662:3У1	1-15	71:00:000000:111662	16700	749	Российская Федерация, Тульская область, муниципальное образование город Тула, г. Тула, Венёвское шоссе, земельный участок 52	Раздел земельного участка	Земельный участок будет отнесен к территории общего пользования	Земельный участок предполагается к изъятию для муниципальных нужд	Земельный участок отнесен к категории земель - земли населенных пунктов
71:30:030903:3У1	1-39	71:30:030903	-	10254	обл. Тульская, г. Тула, р-н Пролетарский, ш. Веневское	Образование земельных участков из земель или земельных участков, находящихся в государственной или муниципальной собственности	Земельный участок будет отнесен к территории общего пользования	Земельный участок не предполагается к изъятию для муниципальных нужд	Земельный участок отнесен к категории земель - земли населенных пунктов
71:30:000000:3У1(1)	1-125	71:30:030901, 71:30:030906	-	33022	обл. Тульская, г. Тула, р-н Пролетарский, ш. Веневское	Образование земельных участков из земель или земельных участков, находящихся в государственной или муниципальной собственности	Земельный участок будет отнесен к территории общего пользования	Земельный участок не предполагается к изъятию для муниципальных нужд	Земельный участок отнесен к категории земель - земли населенных пунктов
71:30:000000:3У1(2)	1-47	71:30:030906, 71:30:030907, 71:30:031101	4714						
71:30:000000:3У1(3)	1-9	71:30:010506, 71:30:010501	5499						
71:14:020701:3У1(1)	1-4	71:14:020701	-	40	обл. Тульская, г. Тула, р-н Пролетарский, ш. Веневское	Образование земельных участков из земель или земельных участков, находящихся в государственной или муниципальной собственности	Земельный участок будет отнесен к территории общего пользования	Земельный участок не предполагается к изъятию для муниципальных нужд	Земельный участок отнесен к категории земель - земли населенных пунктов
71:14:020701:3У1(2)	1-5			62					
71:14:020701:3У1(3)	1-9			196					
71:14:020701:3У1(4)	1-4			759					

Изм.	Кол.уч	Лист	№ док.	Подпись	Дата
Индв. № подл.	Подпись и дата	Взам. инв. №			

2024.025979-ДПТ-ПМТ-ОЧ-3-ПЗ

Лист

9

71:14:020701:3У1(5)	1-23			347		собственност и			
71:14:020701:3У1(6)	1-15			1119 2					
71:14:020701:3У1(7)	1-34			8184					
71:14:020701:3У1(8)	1-10			2584					
71:14:020701:3У1(9)	1-5			454					
71:14:020701:5720:3У1	1-5	71:14:020701:5720	2900	2251	Тульская область, г. Тула, ш. Веневское	Раздел земельного участка	Земельный участок будет отнесен к территории общего пользования	Земельный участок предполагается к изъятию для муниципальных нужд	Земельный участок отнесен к категории земель - земли населённых пунктов
71:30:030906:3:3У1	1-8	71:30:030906:3	8506	277	обл. Тульская, г. Тула, р-н Пролетарский, ш. Веневское, дом 24	Раздел земельного участка	Земельный участок будет отнесен к территории общего пользования	Земельный участок предполагается к изъятию для муниципальных нужд	Земельный участок отнесен к категории земель - земли населённых пунктов
71:14:020601:589:3У1	1-4	71:14:020601:589	1000	100	Российская Федерация, Тульская область, город Тула, Пролетарский район, Венёвское шоссе, уч. 50	Раздел земельного участка	Земельный участок будет отнесен к территории общего пользования	Земельный участок предполагается к изъятию для муниципальных нужд	Земельный участок отнесен к категории земель - земли населённых пунктов
71:14:020701:1979:3У1	1-31	71:14:020701:1979	5288	2270	Российская Федерация, Тульская область, г. Тула, ш. Веневское	Раздел земельного участка	Земельный участок будет отнесен к территории общего пользования	Земельный участок предполагается к изъятию для муниципальных нужд	Земельный участок отнесен к категории земель - земли населённых пунктов
71:14:020701:656:3У1	1-5	71:14:020701:656	383	155	г. Тула, Пролетарский район, по Веневскому шоссе	Раздел земельного участка	Земельный участок будет отнесен к территории общего пользования	Земельный участок предполагается к изъятию для муниципальных нужд	Земельный участок отнесен к категории земель - земли населённых пунктов
71:14:000000:10755:3У1	1-4	71:14:000000:10755	379	5	Тульская область, р-н Ленинский, Воздушная ЛЭП высокого напряжения 110 кВ "Ревакино-Кировская"	Раздел земельного участка	Земельный участок будет отнесен к территории общего пользования	Земельный участок предполагается к изъятию для муниципальных нужд	Земельный участок отнесен к категории земель - земли населённых пунктов
71:14:020701:5164:3У1	1-6	71:14:020701:5164	2492	495	Тульская область, Ленинский район, п. Молодежный	Раздел земельного участка	Земельный участок будет отнесен к территории общего пользования	Земельный участок предполагается к изъятию для муниципальных нужд	Земельный участок отнесен к категории земель - земли населённых пунктов

Изм.	Кол.уч	Лист	№ док.	Подпись	Дата
Инва. № подл.	Подпись и дата	Взам. инв. №			

2024.025979-ДПТ-ПМТ-ОЧ-3-ПЗ

Лист

10

71:14:020701:368:3У1	1-5	71:14:020701:368	3000	482	обл. Тульская, р-н Ленинский, п. Молодежный, в 400м западнее строения 18 по ул.Шосейная (КРК "Ночной охотник"), Медвенское с/п	Раздел земельного участка	Земельный участок будет отнесен к территории общего пользования	Земельный участок предполагается к изъятию для муниципальных нужд	Земельный участок отнесен к категории земель - земли населённых пунктов
71:14:020601:326:3У1	1-5	71:14:020601:326	68351	323	обл. Тульская, р-н Ленинский, с/п Медвенское, в 2316м. юго-западнее п. Молодежный	Раздел земельного участка с сохранением исходного в измененных границах	Земельный участок будет отнесен к территории общего пользования	Земельный участок предполагается к изъятию для муниципальных нужд	Земельный участок отнесен к категории земель - земли населённых пунктов
71:14:020601:805:3У1	1-5	71:14:020601:805	15838	570	Тульская область, Ленинский район, сельское поселение Медвенское, пос.Молодежный, микрорайон Рублёво-Медвенское, ул.Новая	Раздел земельного участка с сохранением исходного в измененных границах	Земельный участок отнесен к территории общего пользования	Земельный участок предполагается к изъятию для муниципальных нужд	Земельный участок отнесен к категории земель - земли населённых пунктов
71:14:020601:244:3У1	1-6	71:14:020601:244	27524	137	обл. Тульская, р-н Ленинский, с/п Рождественское, в 2130м. юго-восточнее д. Ивановка, участок 301	Раздел земельного участка с сохранением исходного в измененных границах	Земельный участок отнесен к территории общего пользования	Земельный участок предполагается к изъятию для муниципальных нужд	Земельный участок отнесен к категории земель - земли населённых пунктов
71:14:020601:1598:3У1	1-6	71:14:020601:1598	1661	138	Тульская область, Ленинский район, посёлок Молодежный	Раздел земельного участка	Земельный участок будет отнесен к территории общего пользования	Земельный участок предполагается к изъятию для муниципальных нужд	Земельный участок отнесен к категории земель - земли населённых пунктов
71:14:020601:3У1(1)	1-5	71:14:020601	-	126	Тульская область, МО г. Тула, д. Медвенка	Образование земельных участков из земель или земельных участков, находящихся в государственной или муниципальной собственности	Земельный участок будет отнесен к территории общего пользования	Земельный участок не предполагается к изъятию для муниципальных нужд	Земельный участок отнесен к категории земель - земли населённых пунктов
71:14:020601:3У1(2)	1-10			4173					

Инд. № подл.	Подпись и дата	Взам. инв. №

Изм.	Кол.уч	Лист	№ док.	Подпись	Дата

2024.025979-ДПТ-ПМТ-ОЧ-3-ПЗ

71:14:020601:3У2	1-4	71:14:020601	-	216	Тульская область, Ленинский район, пос. Молодежный	Образование земельных участков из земель или земельных участков, находящихся в государственной или муниципальной собственности	Земельный участок будет отнесен к территории общего пользования	Земельный участок не предполагается к изъятию для муниципальных нужд	-
71:14:000000:10275:3У1	1-8	71:14:000000:10275	13000	4994	Тульская область, Ленинский район, с/п Медвенское, п. Молодежный	Раздел земельного участка	Земельный участок будет отнесен к территории общего пользования	Земельный участок предполагается к изъятию для муниципальных нужд	Земельный участок отнесен к категории земель - земли населённых пунктов
71:14:000000:1131:3У1	1-12	71:14:000000:1131	66500	11779	обл. Тульская, р-н Ленинский, а/д "Калуга-Тула-Михайлов-Рязань"	Раздел земельного участка	Земельный участок отнесен к территории общего пользования	Земельный участок предполагается к изъятию для муниципальных нужд	Земельный участок отнесен к категории земель - земли промышленности, энергетики, транспорта, связи, радиовещания, телевидения, информатики, земли для обеспечения космической деятельности, земли обороны, безопасности и земли иного специального назначения

*(в том числе в случае, если земельный участок в связи с размещением линейного объекта подлежит отнесению к определенной категории земель в силу закона без необходимости принятия решения о переводе земельного участка из состава земель этой категории в другую) или сведения о необходимости перевода земельного участка из состава земель одной категории в другую.

Инв. № подл.	Подпись и дата	Взам. инв. №							Лист
Изм.	Колуч	Лист	№ док.	Подпись	Дата	2024.025979-ДПТ-ПМТ-ОЧ-3-ПЗ			12

Таблица 2. Перечень существующих (изменяемых) земельных участков

условные номера образуемых земельных участков	номера характерных точек образуемых земельных участков	кадастровые номера земельных участков, из которых образуются земельные участки	площадь исходного земельного участка, кв. м	площадь образуемых земельных участков, кв. м	адрес	способы образования земельных участков	сведения об отнесении (неотнесении) образуемых земельных участков к территории общего пользования	земельные участки, предполагаемые к изъятию для муниципальных нужд	сведения об отнесении образуемого земельного участка к определенной категории земель*
71:30:030901:121:3У2	1-14	71:30:030901:121	16127	15051	г. Тула, Пролетарский район, ул. Сызранская, д. 1	Раздел земельного участка с сохранением исходного в измененных границах	Земельный участок не будет отнесен к территории общего пользования	Земельный участок не предполагается к изъятию для муниципальных нужд	Земельный участок отнесен к категории земель - земли населённых пунктов
71:30:030906:2:3У2	1-10	71:30:030906:2	2641	2106	обл. Тульская, г. Тула, р-н Пролетарский, ш. Веневское, дом 8, корпус 1	Раздел земельного участка	Земельный участок не будет отнесен к территории общего пользования	Земельный участок не предполагается к изъятию для муниципальных нужд	Земельный участок отнесен к категории земель - земли населённых пунктов
71:30:030906:1:3У2	1-10	71:30:030906:1	2178	1654	обл. Тульская, г. Тула, р-н Пролетарский, ш. Веневское, дом 4б	Раздел земельного участка	Земельный участок не будет отнесен к территории общего пользования	Земельный участок не предполагается к изъятию для муниципальных нужд	Земельный участок отнесен к категории земель - земли населённых пунктов
71:30:030901:439:3У2	1-4	71:30:030901:439	352	178	Тульская область, г. Тула, Пролетарский район, ш. Веневское	Раздел земельного участка	Земельный участок не будет отнесен к территории общего пользования	Земельный участок не предполагается к изъятию для муниципальных нужд	Земельный участок отнесен к категории земель - земли населённых пунктов
71:30:030901:438:3У2	1-4	71:30:030901:438	251	143	Тульская область, г. Тула, Пролетарский район, ш. Веневское	Раздел земельного участка	Земельный участок не будет отнесен к территории общего пользования	Земельный участок не предполагается к изъятию для муниципальных нужд	Земельный участок отнесен к категории земель - земли населённых пунктов
71:30:030901:435:3У5	1-23; 1-8; 1-12	71:30:030901:435	27820	27161	Тульская область, г. Тула, Пролетарский район, ш. Веневское	Раздел земельного участка	Земельный участок не будет отнесен к территории общего пользования	Земельный участок не предполагается к изъятию для муниципальных нужд	Земельный участок отнесен к категории земель - земли населённых пунктов
71:30:030906:400:3У2	1-52	71:30:030906:400	53003	52854	обл. Тульская, г. Тула, р-н Пролетарский, ш. Веневское, на земельном участке расположено нежилое здание (блок реального хозяйства, галерея и здание разгрузки извести), адрес объекта: Тульская область, г. Тула, Пролетарский район, шоссе Веневское, дом 4, корпус 17	Раздел земельного участка	Земельный участок не будет отнесен к территории общего пользования	Земельный участок не предполагается к изъятию для муниципальных нужд	Земельный участок отнесен к категории земель - земли населённых пунктов
71:30:030901:440:3У2	1-20	71:30:030901:440	1986	1904	Тульская область, г. Тула, Пролетарский район, ш. Веневское	Раздел земельного участка	Земельный участок отнесен к территории общего пользования	Земельный участок не предполагается к изъятию для муниципальных нужд	Земельный участок отнесен к категории земель - земли населённых пунктов

Изм.	Кол.уч	Лист	№ док.	Подпись	Дата

2024.025979-ДПТ-ПМТ-ОЧ-3-ПЗ

71:30:030901: 220:3У2	1-8	71:30:030901:220	1128	1012	Российская Федерация, Тульская область, муниципальное образование городской округ город Тула, г. Тула, Веневское шоссе, 7Б	Раздел земельного участка	Земельный участок не будет отнесен к территории общего пользования	Земельный участок не предполагается к изъятию для муниципальных нужд	Земельный участок отнесен к категории земель - земли населённых пунктов
71:30:030901: 201:3У2	1-6	71:30:030901:201	409	367	Местоположение установлено относительно ориентира, расположенного в границах участка Почтовый адрес ориентира: обл. Тульская, г. Тула, р-н Пролетарский, ш. Веневское, дом 9.	Раздел земельного участка	Земельный участок не будет отнесен к территории общего пользования	Земельный участок не предполагается к изъятию для муниципальных нужд	Земельный участок отнесен к категории земель - земли населённых пунктов
71:30:030901: 448:3У2	1-4	71:30:030901:448	643	450	Российская Федерация, Тульская область, г. Тула, Пролетарский район, ш. Веневское	Раздел земельного участка	Земельный участок не будет отнесен к территории общего пользования	Земельный участок не предполагается к изъятию для муниципальных нужд	Земельный участок отнесен к категории земель - земли населённых пунктов
71:30:030901: 445:3У2	1-7	71:30:030901:445	419	367	Российская Федерация, Тульская область, г. Тула, Пролетарский район, ш. Веневское	Раздел земельного участка	Земельный участок не будет отнесен к территории общего пользования	Земельный участок не предполагается к изъятию для муниципальных нужд	Земельный участок отнесен к категории земель - земли населённых пунктов
71:30:030901: 444:3У2	1-10	71:30:030901:444	2171	1873	Российская Федерация, Тульская область, г. Тула, Пролетарский район, ш. Веневское	Раздел земельного участка	Земельный участок не будет отнесен к территории общего пользования	Земельный участок не предполагается к изъятию для муниципальных нужд	Земельный участок отнесен к категории земель - земли населённых пунктов
71:30:030901: 2:3У2	1-34	71:30:030901:2	19164	18107	обл. Тульская, г. Тула, р-н Пролетарский, ш. Веневское, дом 11	Раздел земельного участка	Земельный участок не будет отнесен к территории общего пользования	Земельный участок не предполагается к изъятию для муниципальных нужд	Земельный участок отнесен к категории земель - земли населённых пунктов
71:30:030901: 29:3У2	1-7	71:30:030901:29	755	596	г. Тула, Пролетарский район, шоссе Веневское, 13	Раздел земельного участка	Земельный участок не будет отнесен к территории общего пользования	Земельный участок не предполагается к изъятию для муниципальных нужд	Земельный участок отнесен к категории земель - земли населённых пунктов
71:30:000000: 9133:3У3		71:30:000000:9133	29	27	муниципальное образование город Тула, город Тула	Раздел земельного участка	Земельный участок не будет отнесен к территории общего пользования	Земельный участок не предполагается к изъятию для муниципальных нужд	Земельный участок отнесен к категории земель - земли населённых пунктов
71:30:030906: 571:3У2	1-6	71:30:030906:571	2582	2386	Тульская область, г. Тула, Пролетарский район, в районе Веневского шоссе, д.4, корп.17а	Раздел земельного участка с сохранением исходного в измененных границах	Земельный участок не будет отнесен к территории общего пользования	Земельный участок не предполагается к изъятию для муниципальных нужд	Земельный участок отнесен к категории земель - земли населённых пунктов
71:30:030906: 823:3У4	1-17	71:30:030906:823	2505	2205	Тульская область, г. Тула, ш. Веневское	Раздел земельного участка	Земельный участок не будет отнесен к территории общего пользования	Земельный участок не предполагается к изъятию для муниципальных нужд	Земельный участок отнесен к категории земель - земли населённых пунктов
71:30:030906: 607:3У2	1-25	71:30:030906:607	24407	23559	Тульская область, г. Тула, Пролетарский район, ш. Веневское	Раздел земельного участка	Земельный участок не будет отнесен к территории общего пользования	Земельный участок не предполагается к изъятию для муниципальных нужд	Земельный участок отнесен к категории земель - земли населённых пунктов

Инд. № подл.	Подпись и дата	Взам. инв. №

Изм.	Кол.уч	Лист	№ док.	Подпись	Дата

2024.025979-ДПТ-ПМТ-ОЧ-3-ПЗ

Лист

14

71:30:030903:3:3У2	1-5	71:30:030903:3	1558	743	обл. Тульская, г. Тула, р-н Пролетарский ш. Вeneвское	Раздел земельного участка с сохранением исходного в измененных границах	Земельный участок не будет отнесен к территории общего пользования	Земельный участок не предполагается к изъятию для муниципальных нужд	Земельный участок отнесен к категории земель - земли населённых пунктов
71:30:030903:2:3У2		71:30:030903:2	8116	7995	обл. Тульская, г. Тула, р-н Пролетарский ш. Вeneвское	Раздел земельного участка с сохранением исходного в измененных границах	Земельный участок не будет отнесен к территории общего пользования	Земельный участок не предполагается к изъятию для муниципальных нужд	Земельный участок отнесен к категории земель - земли населённых пунктов
71:30:030906:834:3У2	1-8	71:30:030906:834	2900	2582	г. Тула, Пролетарский район, по Вeneвскому шоссе, вблизи земельного участка с кадастровым номером 71:30:030906:682	Раздел земельного участка	Земельный участок не будет отнесен к территории общего пользования	Земельный участок не предполагается к изъятию для муниципальных нужд	Земельный участок отнесен к категории земель - земли населённых пунктов
71:00:000000:111662:3У2		71:00:000000:111662	16700	15951	Российская Федерация, Тульская область, муниципальное образование город Тула, г. Тула, Вeneвское шоссе, земельный участок 52	Раздел земельного участка	Земельный участок не будет отнесен к территории общего пользования	Земельный участок не предполагается к изъятию для муниципальных нужд	Земельный участок отнесен к категории земель - земли населённых пунктов
71:14:020701:5720:3У2	1-4	71:14:020701:5720	2900	649	Тульская область, г Тула, ш Вeneвское	Раздел земельного участка	Земельный участок не будет отнесен к территории общего пользования	Земельный участок не предполагается к изъятию для муниципальных нужд	Земельный участок отнесен к категории земель - земли населённых пунктов
71:30:030906:3:3У2	1-16	71:30:030906:3	8506	8229	обл. Тульская, г. Тула, р-н Пролетарский ш. Вeneвское, дом 24	Раздел земельного участка	Земельный участок не будет отнесен к территории общего пользования	Земельный участок не предполагается к изъятию для муниципальных нужд	Земельный участок отнесен к категории земель - земли населённых пунктов
71:14:020601:589:3У2	1-5	71:14:020601:589	1000	900	Российская Федерация, Тульская область, город Тула, Пролетарский район, Вeneвское шоссе, уч. 50	Раздел земельного участка	Земельный участок не будет отнесен к территории общего пользования	Земельный участок не предполагается к изъятию для муниципальных нужд	Земельный участок отнесен к категории земель - земли населённых пунктов
71:14:020701:1979:3У2	1-10	71:14:020701:1979	5288	3018	Российская Федерация, Тульская область, г. Тула, ш. Вeneвское	Раздел земельного участка	Земельный участок не будет отнесен к территории общего пользования	Земельный участок не предполагается к изъятию для муниципальных нужд	Земельный участок отнесен к категории земель - земли населённых пунктов
71:14:020701:656:3У2	1-7	71:14:020701:656	383	228	г. Тула, Пролетарский район, по Вeneвскому шоссе	Раздел земельного участка	Земельный участок не будет отнесен к территории общего пользования	Земельный участок не предполагается к изъятию для муниципальных нужд	Земельный участок отнесен к категории земель - земли населённых пунктов
71:14:000000:10755:3У2		71:14:000000:10755	379	374	Тульская область, р-н Ленинский, Воздушная ЛЭП высокого напряжения 110кВ "Ревякино-Кировская"	Раздел земельного участка	Земельный участок не будет отнесен к территории общего пользования	Земельный участок не предполагается к изъятию для муниципальных нужд	Земельный участок отнесен к категории земель - земли населённых пунктов
71:14:020701:5164:3У2	1-11	71:14:020701:5164	2492	1997	Тульская область, Ленинский район, п. Молодежный	Раздел земельного участка	Земельный участок не будет отнесен к территории общего пользования	Земельный участок не предполагается к изъятию для муниципальных нужд	Земельный участок отнесен к категории земель - земли населённых пунктов

Взам. инв. №	
Подпись и дата	
Инв. № подл.	

Изм.	Кол.уч	Лист	№ док.	Подпись	Дата

2024.025979-ДПТ-ПМТ-ОЧ-3-ПЗ

Лист

15

71:14:020701:368:3У2	1-6	71:14:020701:368	3000	2518	обл. Тульская, р-н Ленинский, п. Молодежный, в 400м западнее строения 18 по ул. Шоссейная (КРК "Ночной охотник"), Медвенское с/п	Раздел земельного участка	Земельный участок не будет отнесен к территории общего пользования	Земельный участок не предполагается к изъятию для муниципальных нужд	Земельный участок отнесен к категории земель - земли населённых пунктов
71:14:020601:326:3У2	1-32	71:14:020601:326	68351	68028	обл. Тульская, р-н Ленинский, с/п Медвенское, в 2316м. юго-западнее п. Молодежный	Раздел земельного участка с сохранением исходного в измененных границах	Земельный участок не будет отнесен к территории общего пользования	Земельный участок не предполагается к изъятию для муниципальных нужд	Земельный участок отнесен к категории земель - земли населённых пунктов
71:14:020601:805:3У2	1-46	71:14:020601:805	15838	15268	Тульская область, Ленинский район, сельское поселение Медвенское, пос. Молодежный, микрорайон Рублёво-Медвенское, ул. Новая	Раздел земельного участка с сохранением исходного в измененных границах	Земельный участок отнесен к территории общего пользования	Земельный участок не предполагается к изъятию для муниципальных нужд	Земельный участок отнесен к категории земель - земли населённых пунктов
71:14:020601:244:3У2	1-77	71:14:020601:244	27524	27387	обл. Тульская, р-н Ленинский, с/п Рождественское, в 2130м. юго-восточнее д. Ивановка, участок 301	Раздел земельного участка с сохранением исходного в измененных границах	Земельный участок отнесен к территории общего пользования	Земельный участок не предполагается к изъятию для муниципальных нужд	Земельный участок отнесен к категории земель - земли населённых пунктов
71:14:020601:1598:3У2	1-8	71:14:020601:1598	1661	1523	Тульская область, Ленинский район, поселок Молодежный	Раздел земельного участка	Земельный участок не будет отнесен к территории общего пользования	Земельный участок не предполагается к изъятию для муниципальных нужд	Земельный участок отнесен к категории земель - земли населённых пунктов
71:14:000000:10275:3У2	1-18	71:14:000000:10275	13000	8006	Тульская область, Ленинский район, с/п Медвенское, п. Молодежный	Раздел земельного участка	Земельный участок не будет отнесен к территории общего пользования	Земельный участок не предполагается к изъятию для муниципальных нужд	Земельный участок отнесен к категории земель - земли населённых пунктов
71:14:000000:1131:3У2	1-69	71:14:000000:1131	66500	54721	обл. Тульская, р-н Ленинский, а/д "Калуга-Тула-Михайлов-Рязань"	Раздел земельного участка	Земельный участок отнесен к территории общего пользования	Земельный участок не предполагается к изъятию для муниципальных нужд	Земельный участок отнесен к категории земель - земли промышленности, энергетики, транспорта, связи, радиовещания, телевидения, информатики, земли для обеспечения космической деятельности, земли обороны, безопасности и земли иного специального назначения

*(в том числе в случае, если земельный участок в связи с размещением линейного объекта подлежит отнесению к определенной категории земель в силу закона без необходимости принятия решения о переводе земельного участка из состава земель этой категории в другую) или сведения о необходимости перевода земельного участка из состава земель одной категории в другую.

Взам. инв. №	
Подпись и дата	
Инв. № подл.	

Изм.	Кол.уч	Лист	№ док.	Подпись	Дата

2024.025979-ДПТ-ПМТ-ОЧ-3-ПЗ

Лист

16

Таблица 3. Перечень существующих (неизменяемых) земельных участков, полностью расположенных в границах зоны планируемого размещения линейного объекта

условные номера земельных участков по чертежу	кадастровые номера земельных участков	площадь земельного участка, кв. м	адрес	сведения об отнесении (неотнесении) образуемых земельных участков к территории общего пользования	земельные участки, предполагаемые к изъятию для муниципальных нужд	сведения об отнесении образуемого земельного участка к определенной категории земель*
1	71:30:030906:681	43	Российская Федерация, Тульская область, г. Тула, Пролетарский район, шоссе Веневское	Земельный участок будет отнесен к территории общего пользования	Земельный участок предполагается к изъятию для муниципальных нужд	Земельный участок отнесен к категории земель - земли населённых пунктов
2	71:30:030906:680	44	Российская Федерация, Тульская область, г. Тула, Пролетарский район, шоссе Веневское	Земельный участок будет отнесен к территории общего пользования	Земельный участок предполагается к изъятию для муниципальных нужд	Земельный участок отнесен к категории земель - земли населённых пунктов
3	71:30:030906:592	44	Тульская область, г. Тула, Пролетарский район, шоссе Веневское. На земельном участке расположено нежилое здание: гараж с подвалом. Адрес объекта: Тульская область, г. Тула, Пролетарский район, шоссе Веневское на территории ПЧ №9, гараж 2	Земельный участок будет отнесен к территории общего пользования	Земельный участок предполагается к изъятию для муниципальных нужд	Земельный участок отнесен к категории земель - земли населённых пунктов
4	71:30:030906:593	49	Тульская область, г. Тула, Пролетарский район, шоссе Веневское. На земельном участке расположено нежилое здание: гараж с подвалом. Адрес объекта: Тульская область, г. Тула, Пролетарский район, на территории ПЧ №9 по Веневскому шоссе, гараж №3	Земельный участок будет отнесен к территории общего пользования	Земельный участок предполагается к изъятию для муниципальных нужд	Земельный участок отнесен к категории земель - земли населённых пунктов
5	71:30:030906:594	74	Тульская область, г. Тула, Пролетарский район, шоссе Веневское. На земельном участке расположено нежилое здание: гараж с подвалом. Адрес объекта: Тульская область, г. Тула, Пролетарский район, на территории ПЧ №9 по Веневскому шоссе, гараж №4	Земельный участок будет отнесен к территории общего пользования	Земельный участок предполагается к изъятию для муниципальных нужд	Земельный участок отнесен к категории земель - земли населённых пунктов
6	71:30:030901:169	2	Российская Федерация, Тульская область, муниципальное образование городской округ город Тула, г. Тула, Венёвское шоссе, 7Б	Земельный участок будет отнесен к территории общего пользования	Земельный участок предполагается к изъятию для муниципальных нужд	Земельный участок отнесен к категории земель - земли населённых пунктов
7	71:00:000000:110559	13 342	г. Тула, Пролетарский район, Веневское шоссе, (автодорога 1Р 132 "Калуга-Тула-Михайлов-Рязань", км114+874м -км 115+554)	Земельный участок отнесен к территории общего пользования	Земельный участок не предполагается к изъятию для муниципальных нужд	Земельный участок отнесен к категории земель - земли населённых пунктов
8	71:14:020701:473	146 888	обл. Тульская, р-н Ленинский, а/д "Калуга-Тула-Михайлов-Рязань"	Земельный участок отнесен к территории общего пользования	Земельный участок не предполагается к изъятию для муниципальных нужд	Земельный участок отнесен к категории земель - земли населённых пунктов
9	71:00:000000:112399	895	Тульская область, г. Тула	Земельный участок отнесен к территории общего пользования	Земельный участок не предполагается к изъятию для муниципальных нужд	Земельный участок отнесен к категории земель - земли населённых пунктов
10	71:30:031101:18	13	обл. Тульская, г. Тула, р-н Пролетарский, ш. Веневское, 8	Земельный участок будет отнесен к территории общего пользования	Земельный участок предполагается к изъятию для муниципальных нужд	Земельный участок отнесен к категории земель - земли населённых пунктов
11	71:14:020701:2418	525	Российская Федерация, Тульская область, муниципальное образование город Тула, г. Тула, Венёвское шоссе, земельный участок 43 Б	Земельный участок будет отнесен к территории общего пользования	Земельный участок предполагается к изъятию для муниципальных нужд	Земельный участок отнесен к категории земель - земли населённых пунктов
12	71:14:020701:54	3	обл. Тульская, р-н Ленинский	Земельный участок будет отнесен к территории общего пользования	Земельный участок предполагается к изъятию для муниципальных нужд	Земельный участок отнесен к категории земель - земли населённых пунктов
13	71:14:020701:52	3	обл. Тульская, р-н Ленинский	Земельный участок будет отнесен к территории общего пользования	Земельный участок предполагается к изъятию для муниципальных нужд	Земельный участок отнесен к категории земель - земли населённых пунктов

Инв. № подл.	Подпись и дата	Взам. инв. №

Изм.	Кол.уч	Лист	№ док.	Подпись	Дата

2024.025979-ДПТ-ПМТ-ОЧ-3-ПЗ

14	71:14:020701:51	3	обл. Тульская, р-н Ленинский	Земельный участок будет отнесен к территории общего пользования	Земельный участок предполагается к изъятию для муниципальных нужд	Земельный участок отнесен к категории земель - земли населённых пунктов
15	71:14:020701:4268	2 815	Российская Федерация, Тульская область, г. Тула	Земельный участок отнесен к территории общего пользования	Земельный участок предполагается к изъятию для муниципальных нужд	Земельный участок отнесен к категории земель - земли населённых пунктов
16	71:14:020701:4267	4 089	Российская Федерация, Тульская область, г. Тула	Земельный участок отнесен к территории общего пользования	Земельный участок предполагается к изъятию для муниципальных нужд	Земельный участок отнесен к категории земель - земли населённых пунктов
17	71:14:000000:9593	150 062	Тульская область, Ленинский район, а/д Калуга-Тула-Михайлов-Рязань	Земельный участок отнесен к территории общего пользования	Земельный участок не предполагается к изъятию для муниципальных нужд	Земельный участок отнесен к категории земель - земли промышленности, энергетики, транспорта, связи, радиовещания, телевидения, информатики, земли для обеспечения космической деятельности, земли обороны, безопасности и земли иного специального назначения

*(в том числе в случае, если земельный участок в связи с размещением линейного объекта подлежит отнесению к определенной категории земель в силу закона без необходимости принятия решения о переводе земельного участка из состава земель этой категории в другую) или сведения о необходимости перевода земельного участка из состава земель одной категории в другую).

Таблица 4. Сведения об объектах недвижимого имущества, расположенных на земельных участках, в отношении которых предполагается изъятие для муниципальных нужд

кадастровые номера земельных участков	кадастровые номера объектов капитального строительства	площадь объектов капитального строительства, кв. м	наименование объекта капитального строительства	назначение объекта капитального строительства	адрес
71:30:030906:681	71:30:030906:683	15,40	Гараж	Нежилое здание	Российская Федерация, Тульская область, г. Тула, Пролетарский район, Веневское шоссе
71:30:030906:2	71:30:030906:943	86,3	Выставочный павильон	иное сооружение (Вспомогательное сооружение (Выставочный павильон))	Российская Федерация, Тульская область, г. Тула, Пролетарский район, ш. Веневское
71:30:030901:2	71:30:031101:349	10,50	Проходная	Нежилое здание	Тульская область, г. Тула, ш. Веневское, д. 11
	71:30:030901:153	1538,70	Гараж управления	Нежилое здание	Тульская область, г. Тула, Пролетарский район, Веневское шоссе, д. 11
71:30:030903:3	71:30:030903:108	31,30	Гараж	Нежилое здание	Тульская область, город Тула, Пролетарский район, шоссе Веневское, д. 27, гараж № 4

Инд. № подл.	Подпись и дата	Взам. инв. №

Изм.	Кол.уч	Лист	№ док.	Подпись	Дата

2024.025979-ДПТ-ПМТ-ОЧ-3-ПЗ

Лист

18

б) перечень координат характерных точек образуемых земельных участков

Координаты поворотных точек границ образуемых земельных участков представлены в таблице 6.

Таблица 6. Каталог координат поворотных точек границ образуемых земельных участков. Система координат МСК-71, зона 1.

Обозначение характерных точек границы	Координаты, м	
	X	Y
Условный номер земельного участка		<u>71:30:030901:121:3У1</u>
Площадь земельного участка		<u>1076м²</u>
1	746441,92	264382,80
2	746439,51	264387,63
3	746272,78	264357,68
4	746262,76	264348,51
5	746276,38	264350,99
6	746333,93	264362,24
7	746410,60	264377,01
8	746421,40	264378,91
1	746441,92	264382,80
Условный номер земельного участка		<u>71:30:030906:2:3У1</u>
Площадь земельного участка		<u>535м²</u>
1	746357,02	264408,07
2	746377,43	264411,73
3	746378,93	264405,70
4	746377,87	264402,60
5	746321,30	264392,95
6	746319,39	264403,95
7	746324,87	264404,74
8	746336,38	264403,82
1	746357,02	264408,07
Условный номер земельного участка		<u>71:30:030906:1:3У1</u>
Площадь земельного участка		<u>524м²</u>
1	746441,24	264423,39
2	746420,68	264419,5
3	746381,46	264412,46
4	746382,93	264403,84
5	746442,66	264414,87
1	746441,24	264423,39
Условный номер земельного участка		<u>71:30:030901:439:3У1</u>
Площадь земельного участка		<u>174м²</u>
1	2	3
1	746464,09	264395,49
2	746465,52	264387,27
3	746446,57	264383,68
4	746442,57	264391,71
1	746464,09	264395,49
Условный номер земельного участка		<u>71:30:030901:435:3У1</u>

Инд. № подл.	Подпись и дата	Взам. инв. №

Изм.	Кол.уч	Лист	№ док.	Подпись	Дата

2024.025979-ДПТ-ПМТ-ОЧ-3-ПЗ

Лист

19

Площадь земельного участка		<u>41м²</u>
4	746446,57	264383,68
3	746442,57	264391,71
2	746437,90	264390,89
1	746441,93	264382,80
4	746446,57	264383,68
Условный номер земельного участка		<u>71:30:030901:435:3У2</u>
Площадь земельного участка		<u>118м²</u>
4	746479,52	264389,92
3	746478,13	264397,96
2	746464,09	264395,49
1	746465,52	264387,27
4	746479,52	264389,92
Условный номер земельного участка		<u>71:30:030901:438:3У1</u>
Площадь земельного участка		<u>108м²</u>
1	746492,71	264392,41
2	746491,29	264400,28
3	746478,13	264397,96
4	746479,52	264389,92
1	746492,71	264392,41
Условный номер земельного участка		<u>71:30:030901:435:3У3</u>
Площадь земельного участка		<u>487м²</u>
7	746558,08	264404,79
6	746557,83	264405,21
5	746555,86	264407,54
4	746553,97	264409,26
3	746551,68	264410,90
2	746491,29	264400,28
1	746492,71	264392,41
7	746558,08	264404,79
Условный номер земельного участка		<u>71:30:030901:440:3У1</u>
Площадь земельного участка		<u>82м²</u>
8	746567,52	264406,58
9	746566,55	264409,52
1	746566,27	264411,73
2	746566,33	264413,48
3	746551,68	264410,90
4	746553,97	264409,26
5	746555,86	264407,54
6	746557,83	264405,21
7	746558,08	264404,79
8	746567,52	264406,58
Условный номер земельного участка		<u>71:30:030901:435:3У4</u>
Площадь земельного участка		<u>13м²</u>
4	746569,92	264407,03
5	746567,08	264413,61
2	746566,33	264413,48
1	746566,27	264411,73
9	746566,55	264409,52
3	746567,32	264407,19
8	746567,58	264406,59
4	746569,92	264407,03

Изм.	Кол.уч	Лист	№ док.	Подпись	Дата
Индв. № подл.	Подпись и дата	Взам. инв. №			

2024.025979-ДПТ-ПМТ-ОЧ-3-ПЗ

Лист

20

Условный номер земельного участка		<u>71:30:030901:220:3У1</u>
Площадь земельного участка		<u>116м²</u>
1	746585,28	264409,94
2	746584,84	264410,88
3	746584,06	264416,89
6	746578,15	264415,86
5	746567,08	264413,61
4	746569,92	264407,03
1	746585,28	264409,94
Условный номер земельного участка		<u>71:30:030901:201:3У1</u>
Площадь земельного участка		<u>42м²</u>
4	746591,83	264411,18
5	746588,95	264417,90
3	746584,06	264416,89
2	746584,84	264410,88
1	746585,28	264409,94
4	746591,83	264411,18
Условный номер земельного участка		<u>71:30:030901:448:3У1</u>
Площадь земельного участка		<u>193м²</u>
1	746616,68	264415,89
2	746615,55	264423,38
5	746588,95	264417,90
4	746591,83	264411,18
1	746616,68	264415,89
Условный номер земельного участка		<u>71:30:030901:445:3У1</u>
Площадь земельного участка		<u>52м²</u>
4	746623,68	264417,21
3	746622,01	264424,71
2	746615,55	264423,38
1	746616,68	264415,89
4	746623,68	264417,21
Условный номер земельного участка		<u>71:30:030901:444:3У1</u>
Площадь земельного участка		<u>298м²</u>
1	746660,50	264424,18
2	746658,49	264432,23
3	746622,01	264424,71
4	746623,68	264417,21
1	746660,50	264424,18
Условный номер земельного участка		<u>71:30:030901:2:3У1</u>
Площадь земельного участка		<u>1057м²</u>
1	746716,97	264436,44
2	746748,96	264445,25
3	746782,75	264455,30
4	746780,87	264459,45
5	746658,11	264433,78
6	746660,50	264424,18
7	746667,86	264425,58
8	746679,77	264427,92
1	746716,97	264436,44
Условный номер земельного участка		<u>71:30:030901:29:3У1</u>
Площадь земельного участка		<u>159м²</u>
1	746816,76	264465,40

Инв. № подл.	Подпись и дата	Взам. инв. №	

Изм.	Кол.уч	Лист	№ док.	Подпись	Дата

2024.025979-ДПТ-ПМТ-ОЧ-3-ПЗ

Лист

21

2	746816,24	264466,44
3	746815,52	264467,85
4	746808,86	264469,51
5	746781,93	264458,13
6	746783,22	264455,44
1	746816,76	264465,40
Условный номер земельного участка		<u>71:30:000000:9133:3У1</u>
Площадь земельного участка		<u>1м²</u>
1	746822,50	264491,04
2	746822,00	264491,90
3	746821,13	264491,40
4	746821,64	264490,54
1	746822,50	264491,04
Условный номер земельного участка		<u>71:30:000000:9133:3У2</u>
Площадь земельного участка		<u>1м²</u>
1	746826,12	264494,83
2	746825,62	264495,70
3	746824,76	264495,20
4	746825,26	264494,33
1	746826,12	264494,83
Условный номер земельного участка		<u>71:30:030906:400:3У1</u>
Площадь земельного участка		<u>149м²</u>
1	746778,49	264489,52
2	746782,47	264490,40
3	746781,40	264494,29
4	746780,51	264496,44
5	746735,68	264483,15
6	746746,73	264485,08
1	746778,49	264489,52
Условный номер земельного участка		<u>71:30:030906:571:3У1</u>
Площадь земельного участка		<u>196м²</u>
1	746877,62	264525,81
2	746867,79	264522,30
3	746850,71	264517,22
4	746856,95	264510,15
5	746860,95	264511,55
6	746879,76	264520,22
1	746877,62	264525,81
Условный номер земельного участка		<u>71:30:030906:823:3У1</u>
Площадь земельного участка		<u>83м²</u>
1	746935,69	264537,63
2	746931,29	264539,14
3	746880,24	264518,98
1	746935,69	264537,63
Условный номер земельного участка		<u>71:30:030906:607:3У1</u>
Площадь земельного участка		<u>848м²</u>
1	747098,41	264605,55
2	747081,27	264600,19
3	747066,54	264594,99
4	747006,81	264572,41
5	747000,73	264570,20
6	746978,33	264561,71

Взам. инв. №	
Подпись и дата	
Инв. № подл.	

Изм.	Кол.уч	Лист	№ док.	Подпись	Дата
------	--------	------	--------	---------	------

2024.025979-ДПТ-ПМТ-ОЧ-3-ПЗ

Лист

22

7	746931,29	264539,14
8	746935,69	264537,63
9	747002,36	264564,44
10	747063,52	264586,78
11	747062,23	264590,88
1	747098,41	264605,55
Условный номер земельного участка		<u>71:30:030906:823:3У2</u>
Площадь земельного участка		<u>74м²</u>
1	747062,12	264586,24
2	747000,96	264563,90
3	746935,69	264537,63
1	747062,12	264586,24
Условный номер земельного участка		<u>71:30:030906:823:3У3</u>
Площадь земельного участка		<u>143м²</u>
1	747158,54	264629,68
2	747148,50	264625,87
3	747062,23	264590,88
4	747063,00	264588,45
1	747158,54	264629,68
Условный номер земельного участка		<u>71:30:030903:3:3У1</u>
Площадь земельного участка		<u>815м²</u>
1	747067,33	264552,70
2	747064,25	264560,43
3	746983,91	264532,22
4	746987,39	264522,05
5	747065,62	264552,02
1	747067,33	264552,70
Условный номер земельного участка		<u>71:30:030903:2:3У1</u>
Площадь земельного участка		<u>121м²</u>
4	747082,65	264558,60
5	747076,86	264564,94
2	747064,25	264560,43
1	747067,33	264552,70
3	747072,95	264554,91
4	747082,65	264558,60
Условный номер земельного участка		<u>71:30:030906:834:3У1</u>
Площадь земельного участка		<u>318м²</u>
1	747592,52	264901,97
2	747563,50	264883,76
3	747556,73	264878,60
4	747530,44	264858,46
5	747533,22	264855,17
6	747579,00	264889,77
7	747594,68	264897,40
1	747592,52	264901,97
Условный номер земельного участка		<u>71:00:000000:111662:3У1</u>
Площадь земельного участка		<u>749м²</u>
1	747793,30	264946,96
2	747747,07	264940,61
3	747704,93	264933,68
4	747679,44	264930,36
5	747653,09	264925,48

Индв. № подл.	Взам. инв. №
Подпись и дата	

Изм.	Колуч	Лист	№ док.	Подпись	Дата
------	-------	------	--------	---------	------

2024.025979-ДПТ-ПМТ-ОЧ-3-ПЗ

6	747643,48	264923,06
7	747635,82	264920,76
8	747623,00	264916,17
9	747594,98	264903,51
10	747592,52	264901,97
11	747594,68	264897,40
12	747596,35	264893,86
13	747622,89	264911,31
14	747654,81	264921,97
15	747756,71	264939,61
1	747793,30	264946,96
Условный номер земельного участка		<u>71:30:030903:3У1</u>
Площадь земельного участка		<u>10254м²</u>
1	747355,89	264663,35
2	747369,66	264670,16
3	747380,24	264683,50
4	747490,39	264765,26
5	747510,33	264780,53
6	747526,76	264795,07
7	747536,89	264803,80
8	747535,05	264806,44
9	747541,94	264811,54
10	747550,79	264817,66
11	747555,22	264815,02
12	747560,85	264813,41
13	747566,70	264813,34
14	747569,55	264813,89
15	747574,93	264815,73
16	747569,53	264830,66
17	747581,25	264838,77
18	747580,64	264853,82
19	747355,11	264687,83
20	747320,06	264662,38
21	747281,50	264640,74
22	747110,56	264577,33
23	747105,76	264589,71
24	746961,97	264536,44
25	746971,86	264498,99
26	746980,72	264501,79
27	746975,47	264517,72
28	746987,39	264522,05
29	746983,91	264532,22
30	747064,25	264560,43
31	747076,86	264564,94
32	747082,65	264558,60
33	747107,52	264569,08
34	747110,27	264561,97
35	747158,06	264585,19
36	747202,90	264602,79
37	747238,35	264616,05
38	747286,12	264634,84
39	747307,09	264643,64
1	747355,89	264663,35
Условный номер земельного участка		<u>71:30:000000:3У1(1)</u>

Изм.	Колуч	Лист	№ док.	Подпись	Дата
Индв. № подл.	Подпись и дата	Взам. инв. №			

2024.025979-ДПТ-ПМТ-ОЧ-3-ПЗ

Лист

24

Площадь земельного участка		33022м ²
1	746971,86	264498,99
2	746961,97	264536,44
3	747105,76	264589,71
4	747102,83	264597,28
5	747220,99	264639,19
6	747275,92	264662,48
7	747310,07	264681,82
8	747342,72	264707,01
9	747577,25	264878,78
10	747610,43	264900,51
11	747684,63	264923,98
12	747694,31	264928,77
13	747654,81	264921,97
14	747622,89	264911,31
15	747596,35	264893,86
16	747594,68	264897,40
17	747579,00	264889,77
18	747533,22	264855,17
19	747530,44	264858,46
20	747515,92	264845,71
21	747512,16	264842,89
22	747511,85	264841,41
23	747488,79	264824,12
24	747483,87	264830,69
25	747479,18	264814,35
26	747441,51	264786,25
27	747433,40	264784,18
28	747428,67	264780,70
29	747413,91	264787,18
30	747407,88	264773,45
31	747413,52	264769,05
32	747372,68	264738,95
33	747374,84	264732,96
34	747369,54	264728,76
35	747357,92	264719,50
36	747335,19	264703,84
37	747311,93	264689,09
38	747297,94	264683,12
39	747294,00	264684,17
40	747264,38	264671,68
41	747210,77	264650,44
42	747191,35	264641,16
43	747170,03	264632,94
44	747168,55	264633,99
45	747158,60	264629,70
46	747063,00	264588,45
47	747063,52	264586,78
48	746937,09	264538,17
49	746935,69	264537,63
50	746880,24	264518,98
51	746879,76	264520,22
52	746860,95	264511,55
53	746856,95	264510,15
54	746843,70	264525,15

Инв. № подл.	Подпись и дата	Взам. инв. №	

Изм.	Колуч	Лист	№ док.	Подпись	Дата
------	-------	------	--------	---------	------

2024.025979-ДПТ-ПМТ-ОЧ-3-ПЗ

55	746835,23	264519,60
56	746839,13	264513,78
57	746780,51	264496,44
58	746781,40	264494,29
59	746782,47	264490,40
60	746778,49	264489,52
61	746746,73	264485,08
62	746735,68	264483,15
63	746721,18	264478,05
64	746682,97	264469,85
65	746667,58	264466,36
66	746655,18	264464,70
67	746560,02	264448,65
68	746541,34	264444,73
69	746500,03	264438,73
70	746440,00	264430,88
71	746442,66	264414,87
72	746382,93	264403,84
73	746381,46	264412,46
74	746377,43	264411,73
75	746378,93	264405,70
76	746377,87	264402,60
77	746321,30	264392,95
78	746313,88	264391,69
79	746308,67	264390,80
80	746303,91	264389,99
81	746299,04	264389,16
82	746293,64	264388,24
83	746266,99	264383,70
84	746224,21	264388,60
85	746214,41	264360,57
86	746228,91	264341,48
87	746234,42	264344,90
88	746246,79	264346,37
89	746262,76	264348,51
90	746272,78	264357,68
91	746439,52	264387,63
92	746437,90	264390,89
93	746442,57	264391,71
94	746464,09	264395,49
95	746478,13	264397,96
96	746491,29	264400,28
97	746551,68	264410,90
98	746566,33	264413,48
99	746567,08	264413,61
100	746566,94	264413,93
101	746584,06	264416,89
102	746588,95	264417,90
103	746615,55	264423,38
104	746622,01	264424,71
105	746658,49	264432,23
106	746658,11	264433,78
107	746780,87	264459,45
108	746782,75	264455,30
109	746783,22	264455,44
110	746781,93	264458,13

Индв. № подл.	Подпись и дата	Взам. инв. №	

Изм.	Колуч	Лист	№ док.	Подпись	Дата
------	-------	------	--------	---------	------

2024.025979-ДПТ-ПМТ-ОЧ-3-ПЗ

111	746808,86	264469,51
112	746815,52	264467,85
113	746816,76	264465,40
114	746879,18	264483,96
115	746909,62	264487,31
116	746963,24	264506,84
117	746966,35	264497,25
1	746971,86	264498,99
1	746826,12	264494,83
2	746825,62	264495,70
3	746824,76	264495,20
4	746825,26	264494,33
1	746826,12	264494,83
1	746822,50	264491,04
2	746822,00	264491,90
3	746821,13	264491,40
4	746821,64	264490,54
1	746822,50	264491,04
Условный номер земельного участка		<u>71:30:000000:3У1(2)</u>
Площадь земельного участка		<u>4714м²</u>
1	748418,32	265043,58
2	748252,08	265017,68
3	748129,96	264998,12
4	748063,22	264987,44
5	748052,07	264993,89
6	748050,66	265002,24
7	748049,92	265002,11
8	748047,49	265014,01
9	748047,21	265016,57
10	748044,95	265022,14
11	748038,68	265056,04
12	748038,32	265068,56
13	748037,12	265083,77
14	748038,10	265094,34
15	748042,42	265114,08
16	748045,78	265134,29
17	748047,00	265153,03
18	748044,24	265188,56
19	748029,28	265187,39
20	748031,99	265152,60
21	748031,31	265140,32
22	748028,51	265120,72
23	748023,37	265097,20
24	748022,40	265089,58
25	748022,40	265075,12
26	748023,09	265069,69
27	748027,13	265070,34
28	748042,00	264987,00
29	748036,21	264985,96
30	747947,45	264970,06
31	747894,03	264963,38
32	747834,11	264953,01
33	747845,65	264954,52

Изм.	Колуч	Лист	№ док.	Подпись	Дата
Индв. № подл.	Подпись и дата	Взам. инв. №			

2024.025979-ДПТ-ПМТ-ОЧ-3-ПЗ

Лист

27

34	747857,37	264956,34
35	747874,96	264959,19
36	747944,53	264969,02
37	748030,57	264981,38
38	748038,14	264981,85
39	748047,23	264984,07
40	748131,31	264995,58
41	748131,69	264993,06
42	748127,05	264987,38
43	748126,18	264986,31
44	748197,23	264996,08
45	748186,93	265003,19
46	748256,91	265012,42
1	748418,32	265043,58
Условный номер земельного участка		<u>71:30:000000:3У1(3)</u>
Площадь земельного участка		<u>5499м²</u>
1	749114,53	264382,32
2	749104,13	264438,60
3	749101,42	264477,09
4	749077,64	264530,25
5	749058,03	264520,97
6	749063,86	264439,44
7	749068,49	264409,94
8	749075,82	264374,74
9	749093,08	264378,12
1	749114,53	264382,32
Условный номер земельного участка		<u>71:14:020701:3У1(1)</u>
Площадь земельного участка		<u>40м²</u>
1	747583,57	264840,38
2	747583,46	264855,89
18	747580,64	264853,82
17	747581,25	264838,77
1	747583,57	264840,38
Условный номер земельного участка		<u>71:14:020701:3У1(2)</u>
Площадь земельного участка		<u>62м²</u>
15	747756,71	264939,61
2	747696,39	264929,17
12	747694,31	264928,77
11	747684,63	264923,98
5	747694,62	264927,14
15	747756,71	264939,61
Условный номер земельного участка		<u>71:14:020701:3У1(3)</u>
Площадь земельного участка		<u>196м²</u>
38	748038,14	264981,85
37	748030,57	264981,38
36	747944,53	264969,02
35	747874,96	264959,19
34	747857,37	264956,34
33	747845,65	264954,52
32	747834,11	264953,01
8	747823,21	264951,12
9	748030,39	264979,96
38	748038,14	264981,85

Изм.	Кол.уч	Лист	№ док.	Подпись	Дата
Индв. № подл.	Подпись и дата	Взам. инв. №			

2024.025979-ДПТ-ПМТ-ОЧ-3-ПЗ

Условный номер земельного участка		<u>71:14:020701:3У1(4)</u>
Площадь земельного участка		<u>759м²</u>
1	748485,64	265050,34
2	748477,36	265054,99
46	748256,91	265012,42
4	748274,77	265014,77
1	748485,64	265050,34
Условный номер земельного участка		<u>71:14:020701:3У1(5)</u>
Площадь земельного участка		<u>347м²</u>
1	748809,35	265035,27
2	748812,69	265038,98
3	748814,82	265041,10
4	748816,86	265042,78
5	748782,51	265043,39
6	748782,50	265042,70
7	748782,66	265041,46
8	748783,07	265039,63
9	748783,79	265037,64
10	748784,54	265036,06
11	748785,57	265034,35
12	748786,86	265032,71
13	748788,28	265031,44
14	748789,21	265030,73
15	748791,90	265029,22
16	748794,48	265028,28
17	748796,40	265027,90
18	748797,69	265028,06
19	748799,52	265028,85
20	748803,00	265030,80
21	748803,92	265031,18
22	748804,89	265031,38
23	748805,97	265031,16
1	748809,35	265035,27
Условный номер земельного участка		<u>71:14:020701:3У1(6)</u>
Площадь земельного участка		<u>11192м²</u>
1	749101,42	264477,09
2	749098,73	264515,29
3	749090,95	264617,29
4	749082,21	264732,44
5	749078,37	264762,24
6	749065,93	264813,93
7	749039,27	264876,22
8	749061,62	264816,38
9	749065,46	264799,06
10	749066,18	264793,04
11	749035,20	264783,98
12	749030,53	264788,40
13	749043,15	264729,10
14	749058,03	264520,97
15	749077,64	264530,25
1	749101,42	264477,09
Условный номер земельного участка		<u>71:14:020701:3У1(7)</u>
Площадь земельного участка		<u>8184м²</u>

Индв. № подл.	Взам. инв. №
Подпись и дата	

Изм.	Кол.уч	Лист	№ док.	Подпись	Дата
------	--------	------	--------	---------	------

2024.025979-ДПТ-ПМТ-ОЧ-3-ПЗ

1	749017,05	264904,59
2	748987,49	264938,08
3	748935,33	265022,25
4	748944,24	265046,15
5	748936,38	265059,47
6	748944,50	265064,73
7	748952,42	265069,87
8	748952,84	265069,19
9	748955,08	265075,20
10	748947,31	265072,12
11	748941,54	265069,83
12	748902,90	265054,51
13	748863,88	265043,40
25	748846,96	265042,24
24	748871,45	265021,11
31	748859,93	265014,63
17	748874,97	265016,18
18	748884,17	265009,93
19	748915,23	264966,47
20	748937,96	264935,22
21	748952,50	264914,31
22	748980,20	264936,46
1	749017,05	264904,59
<i>71:14:020701:51 (ед. з/н 71:14:000000:3)</i>		
23	748969,31	264958,12
15	748969,33	264959,85
14	748967,61	264959,88
26	748967,59	264958,15
23	748969,31	264958,12
<i>71:14:020701:52 (ед. з/н 71:14:000000:3)</i>		
27	748963,35	264967,63
28	748963,37	264969,36
29	748961,65	264969,39
30	748961,63	264967,66
27	748963,35	264967,63
<i>71:14:020701:54 (ед. з/н 71:14:000000:3)</i>		
16	748874,43	265019,98
32	748874,41	265018,23
33	748872,71	265018,25
34	748872,73	265020,00
16	748874,43	265019,98
Условный номер земельного участка		<u>71:14:020701:3У1(8)</u>
Площадь земельного участка		<u>2584м²</u>
1	750692,97	267093,04
2	750650,35	267122,46
3	750638,62	267130,56
4	750610,25	267146,56
5	750603,56	267084,89
6	750608,80	267081,95
7	750610,74	267100,83
8	750612,29	267115,96
9	750672,05	267076,37
10	750678,83	267071,88
1	750692,97	267093,04
Условный номер земельного участка		<u>71:14:020701:3У1(9)</u>

Взам. инв. №	
Подпись и дата	
Инв. № подл.	

Изм.	Колуч	Лист	№ док.	Подпись	Дата
------	-------	------	--------	---------	------

2024.025979-ДПТ-ПМТ-ОЧ-3-ПЗ

Лист

30

Площадь земельного участка		<u>454м²</u>
1	750634,95	267155,69
2	750635,66	267164,07
3	750636,24	267179,61
4	750634,44	267208,88
5	750619,43	267164,15
1	750634,95	267155,69
Условный номер земельного участка		<u>71:14:020701:5720:3У1</u>
Площадь земельного участка		<u>2251м²</u>
1	748046,35	264763,33
2	748046,89	264907,09
3	748031,13	264904,27
4	748031,03	264884,25
5	748030,41	264763,92
1	748046,35	264763,33
Условный номер земельного участка		<u>71:30:030906:3:3У1</u>
Площадь земельного участка		<u>277м²</u>
29	748036,21	264985,96
28	748042,00	264987,00
27	748027,13	265070,34
26	748023,09	265069,69
5	748023,39	265067,34
6	748029,48	265042,25
7	748034,69	265014,78
8	748036,28	264994,25
29	748036,21	264985,96
Условный номер земельного участка		<u>71:14:020601:589:3У1</u>
Площадь земельного участка		<u>100м²</u>
2	748477,35	265054,99
1	748467,76	265060,11
3	748454,14	265053,68
4	748455,61	265050,79
2	748477,35	265054,99
Условный номер земельного участка		<u>71:14:020701:1979:3У1</u>
Площадь земельного участка		<u>2270м²</u>
24	748871,45	265021,11
25	748846,96	265042,24
4	748816,86	265042,78
3	748814,82	265041,10
2	748812,69	265038,98
1	748809,35	265035,27
23	748805,97	265031,16
22	748804,89	265031,38
21	748803,92	265031,18
20	748803,00	265030,80
19	748799,52	265028,85
18	748797,69	265028,06
17	748796,40	265027,90
16	748794,48	265028,28
15	748791,90	265029,22
14	748789,21	265030,73
13	748788,28	265031,44
12	748786,86	265032,71

Индв. № подл.	Взам. инв. №
Подпись и дата	

Изм.	Кол.уч	Лист	№ док.	Подпись	Дата
------	--------	------	--------	---------	------

2024.025979-ДПТ-ПМТ-ОЧ-3-ПЗ

11	748785,57	265034,35
10	748784,54	265036,06
9	748783,79	265037,64
8	748783,07	265039,63
7	748782,66	265041,46
6	748782,50	265042,70
5	748782,51	265043,39
26	748746,38	265044,04
27	748746,29	265039,24
28	748746,18	265033,20
29	748823,62	265013,67
30	748838,71	265012,44
31	748859,93	265014,63
24	748871,45	265021,11
Условный номер земельного участка		<u>71:14:020701:656:3Y1</u>
Площадь земельного участка		<u>155м²</u>
4	748944,24	265046,15
8	748952,84	265069,19
7	748952,42	265069,87
6	748944,50	265064,73
5	748936,38	265059,47
4	748944,24	265046,15
Условный номер земельного участка		<u>71:14:000000:10755:3Y1</u>
Площадь земельного участка		<u>5м²</u>
1	749948,49	265898,08
2	749947,70	265900,25
3	749945,54	265899,50
4	749946,32	265897,29
1	749948,49	265898,08
Условный номер земельного участка		<u>71:14:020701:5164:3Y1</u>
Площадь земельного участка		<u>495м²</u>
10	750678,83	267071,88
9	750672,05	267076,37
8	750612,29	267115,96
7	750610,74	267100,83
5	750628,88	267096,58
6	750677,31	267069,61
10	750678,83	267071,88
Условный номер земельного участка		<u>71:14:020701:368:3Y1</u>
Площадь земельного участка		<u>482м²</u>
3	750638,62	267130,56
2	750634,36	267148,70
1	750634,95	267155,69
5	750619,43	267164,15
4	750610,25	267146,56
3	750638,62	267130,56
Условный номер земельного участка		<u>71:14:020601:326:3Y1</u>
Площадь земельного участка		<u>323м²</u>
1	750529,32	267099,54
2	750544,00	267140,75
3	750528,69	267145,02
4	750528,02	267144,54
5	750530,09	267132,62

Изм.	Кол.уч	Лист	№ док.	Подпись	Дата
Инд. № подл.	Подпись и дата	Взам. инв. №			

2024.025979-ДПТ-ПМТ-ОЧ-3-ПЗ

1	750529,32	267099,54
Условный номер земельного участка		<u>71:14:020601:805:3У1</u>
Площадь земельного участка		<u>570м²</u>
1	750546,22	267147,42
2	750551,51	267164,99
3	750524,31	267182,61
4	750525,94	267156,51
5	750526,45	267153,57
1	750546,22	267147,42
Условный номер земельного участка		<u>71:14:020601:1598:3У1</u>
Площадь земельного участка		<u>137м²</u>
2	750544,03	267140,75
6	750545,03	267143,58
1	750546,22	267147,42
5	750526,45	267153,57
4	750528,02	267144,51
3	750528,72	267145,01
2	750544,03	267140,75
Условный номер земельного участка		<u>71:14:020601:1598:3У1</u>
Площадь земельного участка		<u>138м²</u>
1	750553,37	267169,78
2	750554,85	267173,62
3	750550,49	267175,47
4	750523,79	267190,99
5	750524,08	267186,26
6	750549,03	267171,70
1	750553,37	267169,78
Условный номер земельного участка		<u>71:14:020601:3У1(1)</u>
Площадь земельного участка		<u>126м²</u>
2	750551,52	267164,98
1	750553,37	267169,78
6	750549,03	267171,7
5	750524,08	267186,26
3	750524,31	267182,61
2	750551,52	267164,98
Условный номер земельного участка		<u>71:14:020601:3У1(2)</u>
Площадь земельного участка		<u>4173м²</u>
1	750554,85	267173,62
2	750568,48	267208,96
3	750360,71	267332,46
4	750357,26	267327,26
5	750460,52	267259,00
6	750491,42	267234,14
7	750511,76	267218,11
8	750523,76	267191,38
9	750523,79	267190,99
10	750550,49	267175,47
1	750554,85	267173,62
Условный номер земельного участка		<u>71:14:020601:3У2</u>
Площадь земельного участка		<u>216м²</u>
2	750568,48	267208,96
1	750578,68	267235,40

Индв. № подл.	Взам. инв. №
Подпись и дата	

Изм.	Колуч	Лист	№ док.	Подпись	Дата
------	-------	------	--------	---------	------

2024.025979-ДПТ-ПМТ-ОЧ-3-ПЗ

Лист

33

3	750569,52	267234,97
4	750561,20	267213,29
2	750568,48	267208,96
Условный номер земельного участка		<u>71:14:000000:10275:3У1</u>
Площадь земельного участка		<u>4994м²</u>
1	750561,20	267213,29
2	750569,52	267234,97
3	750477,37	267283,79
4	750451,35	267300,60
5	750421,07	267324,83
6	750398,46	267340,26
7	750376,02	267355,60
8	750360,71	267332,46
1	750561,20	267213,29
Условный номер земельного участка		<u>71:14:000000:1131:3У1</u>
Площадь земельного участка		<u>11779м²</u>
1	750634,44	267208,88
2	750644,62	267239,57
3	750680,45	267314,65
4	750722,72	267375,29
5	750673,65	267413,70
6	750633,34	267360,56
7	750626,36	267342,33
8	750623,77	267342,40
9	750621,18	267338,20
10	750624,30	267335,86
11	750619,28	267325,95
12	750581,63	267243,05
1	750634,44	267208,88

Инд. № подл.	Взам. инв. №
Подпись и дата	

Изм.	Колуч	Лист	№ док.	Подпись	Дата
------	-------	------	--------	---------	------

2024.025979-ДПТ-ПМТ-ОЧ-3-ПЗ

Лист

34

Координаты поворотных точек границ существующих (изменяемых) земельных участков представлены в таблице 7.

Таблица 7. Каталог координат поворотных точек границ существующих (изменяемых) земельных участков. Система координат МСК-71, зона 1.

Обозначение характерных точек границы	Координаты, м	
	X	Y
Условный номер земельного участка		<u>71:30:030901:121:3У2</u>
Площадь земельного участка		<u>15051м²</u>
1	746422,58	264313,73
2	746465,56	264335,00
3	746465,42	264335,58
4	746441,92	264382,80
5	746421,40	264378,91
6	746410,60	264377,01
7	746333,93	264362,24
8	746276,38	264350,99
9	746262,76	264348,51
10	746239,64	264327,35
11	746239,72	264326,73
12	746247,18	264270,54
13	746416,16	264304,25
14	746413,52	264309,55
1	746422,58	264313,73
Условный номер земельного участка		<u>71:30:030906:2:3У2</u>
Площадь земельного участка		<u>2106м²</u>
1	746377,43	264411,73
2	746373,49	264427,56
3	746369,95	264447,57
4	746314,17	264438,37
5	746315,45	264428,42
6	746316,47	264420,77
7	746319,39	264403,95
8	746324,87	264404,74
9	746336,38	264403,82
10	746357,02	264408,07
1	746377,43	264411,73
Условный номер земельного участка		<u>71:30:030906:1:3У2</u>
Площадь земельного участка		<u>1654м²</u>
1	746441,24	264423,39
2	746440,00	264430,88
3	746436,85	264450,39
4	746420,05	264447,73
5	746411,05	264447,56
6	746399,77	264445,29
7	746391,44	264443,61
8	746378,50	264429,85
9	746381,46	264412,46

Взам. инв. №	
Подпись и дата	
Инв. № подл.	

Изм.	Кол.уч	Лист	№ док.	Подпись	Дата

2024.025979-ДПТ-ПМТ-ОЧ-3-ПЗ

Лист

35

10	746420,68	264419,50
1	746441,24	264423,39
Условный номер земельного участка		<u>71:30:030901:439:3У2</u>
Площадь земельного участка		<u>178м²</u>
1	746467,25	264377,34
2	746465,52	264387,27
3	746446,57	264383,68
4	746451,15	264374,50
1	746467,25	264377,34
Условный номер земельного участка		<u>71:30:030901:438:3У2</u>
Площадь земельного участка		<u>143м²</u>
1	746494,60	264381,90
2	746492,71	264392,41
3	746479,52	264389,92
4	746481,31	264379,58
1	746494,60	264381,90
Условный номер земельного участка		<u>71:30:030901:435:3У5</u>
Площадь земельного участка		<u>27161м²</u>
1	746607,97	264202,56
2	746583,38	264341,77
3	746582,10	264348,02
4	746580,70	264353,36
5	746578,77	264358,42
6	746576,31	264364,09
7	746560,17	264401,25
8	746558,08	264404,79
9	746492,71	264392,41
10	746494,60	264381,90
11	746481,31	264379,58
12	746479,52	264389,92
13	746465,52	264387,27
14	746467,25	264377,34
15	746451,15	264374,50
16	746446,57	264383,68
17	746441,93	264382,80
18	746465,42	264335,58
19	746465,56	264335,00
20	746486,70	264199,87
21	746604,69	264201,19
22	746605,63	264201,30
23	746606,93	264201,78
1	746607,97	264202,56
24	746694,07	264206,94
25	746686,34	264247,09
26	746682,51	264249,28
27	746635,35	264239,19
28	746611,56	264233,99
29	746617,35	264201,31
30	746621,64	264201,36
31	746622,86	264191,70
24	746694,07	264206,94
32	746614,19	264288,15

Инд. № подл.	Взам. инв. №
Подпись и дата	

Изм.	Колуч	Лист	№ док.	Подпись	Дата
------	-------	------	--------	---------	------

2024.025979-ДПТ-ПМТ-ОЧ-3-ПЗ

33	746597,15	264346,00
34	746588,21	264364,45
35	746588,07	264365,03
36	746569,92	264407,03
37	746567,58	264406,59
38	746585,56	264365,32
39	746587,93	264359,64
40	746589,66	264354,59
41	746591,11	264349,20
42	746592,31	264343,00
43	746602,31	264286,28
32	746614,19	264288,15
Условный номер земельного участка		<u>71:30:030906:400:3У2</u>
Площадь земельного участка		<u>52854м²</u>
1	746780,51	264496,44
2	746770,59	264520,40
3	746751,14	264555,89
4	746741,38	264563,32
5	746733,44	264566,62
6	746735,83	264577,82
7	746737,00	264577,28
8	746747,95	264608,97
9	746738,94	264626,75
10	746732,00	264643,32
11	746659,60	264610,82
12	746651,98	264607,00
13	746484,35	264535,39
14	746453,89	264558,76
15	746389,53	264547,00
16	746382,72	264543,06
17	746246,76	264521,45
18	746247,92	264515,45
19	746257,83	264460,53
20	746278,10	264463,38
21	746283,32	264444,59
22	746294,70	264436,93
23	746297,37	264435,12
24	746314,17	264438,37
25	746350,96	264444,44
26	746348,55	264457,72
27	746340,47	264508,66
28	746338,80	264510,68
29	746336,31	264512,09
30	746333,19	264515,35
31	746331,33	264529,10
32	746380,55	264536,60
33	746403,03	264515,58
34	746407,45	264488,57
35	746410,88	264488,86
36	746412,47	264478,40
37	746401,03	264476,49
38	746403,76	264460,82
39	746403,91	264451,97
40	746403,09	264445,96
41	746411,05	264447,56

Изм.	Колуч	Лист	№ док.	Подпись	Дата
Инд. № подл.	Подпись и дата	Взам. инв. №			

2024.025979-ДПТ-ПМТ-ОЧ-3-ПЗ

Лист

37

42	746420,05	264447,73
43	746436,85	264450,39
44	746440,00	264430,88
45	746500,03	264438,73
46	746541,34	264444,73
47	746560,02	264448,65
48	746655,18	264464,70
49	746667,58	264466,36
50	746682,97	264469,85
51	746721,18	264478,05
52	746735,68	264483,15
1	746780,51	264496,44
Условный номер земельного участка		<u>71:30:030901:440:3У2</u>
Площадь земельного участка		<u>1904м²</u>
1	746617,35	264201,31
2	746611,56	264233,99
3	746604,80	264272,21
4	746602,31	264286,28
5	746592,31	264343,00
6	746591,11	264349,20
7	746589,66	264354,59
8	746587,93	264359,64
9	746585,56	264365,32
10	746567,58	264406,59
11	746558,08	264404,79
12	746560,17	264401,25
13	746576,31	264364,09
14	746578,77	264358,42
15	746580,70	264353,36
16	746582,10	264348,02
17	746583,38	264341,77
18	746607,97	264202,56
19	746606,93	264201,78
20	746605,35	264201,20
1	746617,35	264201,31
Условный номер земельного участка		<u>71:30:030901:220:3У2</u>
Площадь земельного участка		<u>1012м²</u>
1	746597,15	264346,00
2	746611,29	264353,01
3	746595,38	264386,76
4	746590,81	264398,27
5	746585,28	264409,94
6	746569,92	264407,03
7	746588,07	264365,03
8	746588,21	264364,45
1	746597,15	264346,00
Условный номер земельного участка		<u>71:30:030901:201:3У2</u>
Площадь земельного участка		<u>367м²</u>
1	746615,99	264354,88
2	746591,83	264411,18
3	746585,28	264409,94
4	746590,81	264398,27
5	746595,38	264386,76
6	746611,29	264353,01

Взам. инв. №	
Подпись и дата	
Инв. № подл.	

Изм.	Кол.уч	Лист	№ док.	Подпись	Дата
------	--------	------	--------	---------	------

2024.025979-ДПТ-ПМТ-ОЧ-3-ПЗ

Лист

38

1	746615,99	264354,88
Условный номер земельного участка		<u>71:30:030901:448:3У2</u>
Площадь земельного участка		<u>450м²</u>
1	746619,50	264397,20
2	746616,68	264415,89
3	746591,83	264411,18
4	746600,21	264391,66
1	746619,50	264397,20
Условный номер земельного участка		<u>71:30:030901:445:3У2</u>
Площадь земельного участка		<u>367м²</u>
3	746626,97	264369,83
5	746630,81	264371,04
6	746634,66	264372,33
7	746632,41	264378,06
4	746623,68	264417,21
2	746616,68	264415,89
1	746619,50	264397,20
3	746626,97	264369,83
Условный номер земельного участка		<u>71:30:030901:444:3У2</u>
Площадь земельного участка		<u>1873м²</u>
2	746671,65	264377,05
3	746667,91	264398,51
5	746663,86	264412,03
8	746661,37	264420,68
1	746660,50	264424,18
4	746623,68	264417,21
7	746632,41	264378,06
6	746634,66	264372,33
9	746646,03	264376,04
10	746648,99	264368,03
2	746671,65	264377,05
Условный номер земельного участка		<u>71:30:030901:2:3У2</u>
Площадь земельного участка		<u>18107м²</u>
1	746757,41	264217,42
2	746742,52	264256,76
3	746730,71	264289,69
4	746729,63	264294,59
5	746769,47	264309,48
6	746765,90	264322,99
7	746785,82	264330,34
8	746787,15	264341,43
9	746781,10	264357,95
10	746758,31	264400,01
11	746789,55	264413,93
12	746792,31	264424,58
13	746795,96	264426,16
14	746782,75	264455,30
15	746748,96	264445,25
16	746716,97	264436,44
17	746679,77	264427,92
18	746667,86	264425,58
19	746660,50	264424,18
20	746661,37	264420,68

Инв. № подл.	Подпись и дата	Взам. инв. №	

Изм.	Кол.уч	Лист	№ док.	Подпись	Дата

2024.025979-ДПТ-ПМТ-ОЧ-3-ПЗ

Лист

39

21	746663,86	264412,03
22	746690,26	264418,00
23	746695,65	264414,48
24	746702,90	264394,56
25	746693,87	264384,99
26	746674,35	264378,04
27	746671,65	264377,05
28	746701,19	264280,37
29	746666,56	264269,86
30	746664,85	264266,27
31	746665,42	264254,07
32	746669,51	264253,56
33	746686,52	264255,91
34	746696,77	264202,18
1	746757,41	264217,42
Условный номер земельного участка		<u>71:30:030901:29:3У2</u>
Площадь земельного участка		<u>596м²</u>
3	746824,13	264450,28
2	746823,43	264452,21
1	746816,76	264465,40
4	746783,22	264455,44
5	746784,69	264452,38
6	746791,41	264439,71
7	746791,50	264439,58
3	746824,13	264450,28
Условный номер земельного участка		<u>71:30:030906:571:3У2</u>
Площадь земельного участка		<u>2386м²</u>
1	746877,62	264525,81
6	746855,41	264583,84
5	746809,59	264564,92
4	746809,21	264564,21
3	746850,71	264517,22
2	746867,79	264522,30
1	746877,62	264525,81
Условный номер земельного участка		<u>71:30:030906:823:3У4</u>
Площадь земельного участка		<u>2205м²</u>
1	747158,60	264629,70
2	747145,95	264665,33
3	747098,76	264712,47
4	747067,73	264699,46
5	747049,67	264691,58
6	747052,93	264690,62
7	747107,34	264676,88
8	747127,38	264664,95
9	747131,03	264662,86
10	747134,20	264661,15
11	747135,84	264657,24
12	747135,31	264656,86
13	747138,60	264648,62
14	747139,49	264648,90
15	747141,89	264642,64
16	747148,50	264625,87
1	747158,60	264629,70
Условный номер земельного участка		<u>71:30:030906:607:3У2</u>

Инд. № подл.	
Подпись и дата	
Взам. инв. №	

Изм.	Колуч	Лист	№ док.	Подпись	Дата

2024.025979-ДПТ-ПМТ-ОЧ-3-ПЗ

Площадь земельного участка		<u>23559м²</u>
1	747098,41	264605,55
24	747148,50	264625,87
23	747141,89	264642,64
22	747139,49	264648,90
21	747138,60	264648,62
20	747135,31	264656,86
19	747135,84	264657,24
8	747134,20	264661,15
9	747131,03	264662,86
10	747127,38	264664,95
11	747107,34	264676,88
12	747052,93	264690,62
13	747049,67	264691,58
14	747015,67	264677,11
15	746941,38	264643,81
16	746924,53	264625,56
17	746896,86	264600,03
18	746855,41	264583,84
50	746880,24	264518,98
7	746931,29	264539,14
6	746978,33	264561,71
5	747000,73	264570,20
4	747006,81	264572,41
3	747066,54	264594,99
2	747081,27	264600,19
1	747098,41	264605,55
Условный номер земельного участка		<u>71:30:030903:3:3У2</u>
Площадь земельного участка		<u>743м²</u>
3	747070,41	264544,98
1	747067,33	264552,70
5	747065,62	264552,02
4	746987,39	264522,05
2	746990,32	264513,50
3	747070,41	264544,98
Условный номер земельного участка		<u>71:30:030903:2:3У2</u>
Площадь земельного участка		<u>7995м²</u>
1	747001,44	264484,47
2	747001,23	264484,39
3	747001,21	264484,38
4	747004,25	264476,23
5	747004,45	264476,31
6	747002,92	264480,50
1	747001,44	264484,47
		-
7	747022,67	264488,27
8	747021,25	264486,68
9	747022,16	264487,03
10	747023,78	264482,79
11	747024,51	264483,06
7	747022,67	264488,27
		-
12	747021,94	264490,37
13	747026,94	264493,67

Инв. № подл.	Подпись и дата	Взам. инв. №	

Изм.	Кол.уч	Лист	№ док.	Подпись	Дата
------	--------	------	--------	---------	------

2024.025979-ДПТ-ПМТ-ОЧ-3-ПЗ

14	747021,41	264491,50
12	747021,94	264490,37
		-
15	747010,28	264478,02
16	747018,30	264480,40
17	747018,20	264480,73
18	747016,57	264484,85
19	747016,70	264484,91
20	747015,09	264489,41
21	747021,41	264491,50
22	747019,39	264496,55
23	747013,39	264494,41
24	747011,94	264498,28
25	747010,68	264501,79
26	747010,50	264501,72
27	747009,19	264505,45
28	747014,77	264507,51
29	747016,17	264503,88
30	747016,43	264503,97
31	747017,80	264500,39
32	747017,98	264500,45
33	747019,34	264496,68
34	747025,39	264498,97
35	747027,33	264493,84
36	747033,35	264496,39
37	747031,59	264500,80
38	747043,18	264505,24
39	747047,39	264507,45
40	747054,48	264512,18
41	747060,10	264515,23
42	747058,36	264519,38
43	747065,45	264524,71
44	747064,54	264526,51
45	747073,74	264530,68
46	747071,23	264536,57
47	747075,08	264538,21
48	747077,54	264532,41
49	747095,08	264540,36
50	747096,13	264540,83
51	747096,09	264540,90
52	747093,56	264546,54
53	747093,37	264547,69
54	747097,19	264549,37
55	747100,83	264550,97
56	747103,16	264545,13
57	747099,52	264543,53
58	747099,92	264542,53
59	747108,53	264546,38
60	747114,81	264549,80
61	747111,88	264555,53
62	747115,66	264557,49
63	747115,67	264557,49
64	747119,31	264559,34
65	747122,17	264553,87
66	747122,05	264553,74

Индв. № подл.	Взам. инв. №
Подпись и дата	

Изм.	Колуч	Лист	№ док.	Подпись	Дата
------	-------	------	--------	---------	------

2024.025979-ДПТ-ПМТ-ОЧ-3-ПЗ

67	747136,11	264561,40
68	747148,18	264568,78
69	747152,28	264570,47
70	747149,98	264576,15
71	747153,84	264577,80
72	747156,18	264572,09
73	747162,24	264574,59
74	747159,94	264580,52
75	747170,98	264584,72
76	747170,82	264585,09
77	747174,69	264586,58
78	747174,79	264586,28
79	747231,15	264608,47
80	747262,17	264619,65
81	747262,71	264618,59
82	747288,07	264629,17
83	747309,10	264638,22
84	747311,56	264632,12
85	747313,69	264633,28
86	747314,05	264632,57
87	747318,13	264634,33
88	747317,80	264635,14
89	747321,39	264636,74
90	747318,71	264642,39
91	747322,64	264644,09
92	747325,30	264638,48
93	747328,27	264639,80
94	747328,86	264638,92
95	747326,61	264645,71
96	747330,30	264647,27
97	747332,67	264640,16
98	747336,86	264641,52
99	747334,57	264647,44
100	747338,38	264648,91
101	747340,67	264643,00
102	747352,19	264647,55
103	747349,67	264653,43
104	747353,78	264655,05
105	747353,51	264655,82
106	747357,67	264657,49
107	747360,43	264650,81
108	747370,71	264654,87
109	747368,09	264660,75
110	747372,83	264662,78
111	747377,18	264664,55
112	747382,09	264666,58
113	747384,64	264660,53
114	747396,44	264665,07
115	747445,61	264696,39
116	747441,80	264702,09
117	747437,13	264709,07
118	747436,69	264709,70
119	747432,96	264714,99
120	747432,44	264715,73
121	747439,36	264720,49
122	747439,64	264720,13

Инв. № подл.	Подпись и дата	Взам. инв. №	

Изм.	Колуч	Лист	№ док.	Подпись	Дата

2024.025979-ДПТ-ПМТ-ОЧ-3-ПЗ

123	747459,14	264734,93
124	747459,27	264734,76
125	747463,05	264737,66
126	747466,81	264740,55
127	747470,54	264743,45
128	747474,27	264746,27
129	747478,38	264740,93
130	747481,92	264743,71
131	747482,09	264743,84
132	747478,02	264749,28
133	747485,69	264755,08
134	747485,76	264754,99
135	747489,61	264757,85
136	747497,38	264747,63
137	747493,58	264744,80
138	747489,93	264749,56
139	747485,98	264746,50
140	747482,25	264743,62
141	747486,39	264738,09
142	747486,29	264738,01
143	747475,28	264729,36
144	747470,95	264734,87
145	747467,45	264732,21
146	747463,43	264729,19
147	747468,06	264723,39
148	747473,22	264717,04
149	747537,04	264764,85
150	747531,45	264772,31
151	747517,96	264761,34
152	747516,07	264763,68
153	747501,33	264751,68
154	747490,39	264765,26
155	747380,24	264683,50
156	747369,66	264670,16
157	747355,89	264663,35
158	747307,09	264643,64
159	747286,12	264634,84
160	747238,35	264616,05
161	747202,90	264602,79
162	747158,06	264585,19
163	747110,27	264561,97
164	747107,52	264569,08
165	747082,65	264558,60
166	747067,33	264552,70
167	747070,41	264544,98
168	746990,32	264513,50
169	746996,69	264496,46
170	747002,88	264498,76
171	747004,36	264494,70
172	747005,83	264490,69
173	747007,34	264486,72
174	747008,89	264482,62
175	747010,33	264478,67
176	747010,10	264478,58
15	747010,28	264478,02

Инд. № подл.	Подпись и дата	Взам. инв. №	

Изм.	Колуч	Лист	№ док.	Подпись	Дата
------	-------	------	--------	---------	------

2024.025979-ДПТ-ПМТ-ОЧ-3-ПЗ

177	747018,69	264509,21
178	747016,58	264514,95
179	747012,80	264513,58
180	747014,78	264507,79
177	747018,69	264509,21
181	747016,52	264503,91
182	747022,36	264506,16
183	747020,96	264509,82
184	747020,91	264509,96
185	747018,62	264509,10
186	747015,07	264507,76
181	747016,52	264503,91
187	746995,47	264500,55
188	746999,50	264502,08
189	746997,49	264507,87
190	746993,42	264506,33
187	746995,47	264500,55
191	747034,56	264510,74
192	747036,00	264506,95
193	747041,82	264509,15
194	747040,38	264512,95
195	747038,90	264516,69
196	747041,78	264517,77
197	747041,81	264517,69
198	747045,71	264519,29
199	747043,54	264525,10
200	747039,54	264523,64
201	747035,73	264522,22
202	747037,94	264516,33
203	747033,12	264514,48
191	747034,56	264510,74
204	747416,38	264687,57
205	747412,63	264692,94
206	747406,01	264688,17
207	747397,69	264682,11
208	747394,30	264679,56
209	747397,16	264676,32
210	747402,62	264678,26
211	747409,62	264682,95
204	747416,38	264687,57
212	747407,89	264690,13
213	747404,42	264695,22
214	747400,98	264692,87
215	747404,44	264687,79
212	747407,89	264690,13
216	747418,30	264697,01
217	747422,16	264699,71
218	747425,90	264702,36
219	747422,39	264707,67
220	747418,51	264704,99

Изм.	Колуч	Лист	№ док.	Подпись	Дата	Взам. инв. №
						Подпись и дата
Инд. № подл.						

2024.025979-ДПТ-ПМТ-ОЧ-3-ПЗ

221	747414,74	264702,37
216	747418,30	264697,01
Условный номер земельного участка		<u>71:30:030906:834:3У2</u>
Площадь земельного участка		<u>2582м²</u>
2	747563,50	264883,76
1	747592,52	264901,97
8	747582,85	264922,44
7	747499,93	264883,97
6	747520,24	264855,41
5	747527,97	264861,39
4	747530,44	264858,46
3	747556,73	264878,60
2	747563,50	264883,76
Условный номер земельного участка		<u>71:00:000000:111662:3У2</u>
Площадь земельного участка		<u>15951м²</u>
12	747859,26	265050,71
31	747894,03	264963,38
36	747823,21	264951,12
1	747793,30	264946,96
2	747747,07	264940,61
3	747704,93	264933,68
4	747679,44	264930,36
5	747653,09	264925,48
6	747643,48	264923,06
7	747635,82	264920,76
8	747623,00	264916,17
9	747594,98	264903,51
10	747592,52	264901,97
11	747582,85	264922,44
12	747859,26	265050,71
Условный номер земельного участка		<u>71:14:020701:5720:3У2</u>
Площадь земельного участка		<u>649м²</u>
2	748046,20	264723,18
1	748046,35	264763,33
5	748030,41	264763,92
3	748030,20	264722,81
2	748046,20	264723,18
Условный номер земельного участка		<u>71:30:030906:3:3У2</u>
Площадь земельного участка		<u>8229м²</u>
29	748036,21	264985,96
8	748036,28	264994,25
7	748034,69	265014,78
6	748029,48	265042,25
5	748023,39	265067,34
26	748023,09	265069,69
1	747990,71	265064,44
2	747989,50	265084,95
3	747989,19	265092,25
4	747975,99	265091,68
9	747977,22	265067,28
10	747954,41	265063,54
11	747936,68	265051,29
12	747940,63	265032,88

Изм.	Кол.уч	Лист	№ док.	Подпись	Дата
Индв. № подл.	Подпись и дата	Взам. инв. №			

2024.025979-ДПТ-ПМТ-ОЧ-3-ПЗ

13	747943,04	265002,57
30	747947,45	264970,06
29	748036,21	264985,96
Условный номер земельного участка		<u>71:14:020601:589:3У2</u>
Площадь земельного участка		<u>900м²</u>
4	748455,61	265050,79
3	748454,14	265053,68
1	748467,76	265060,11
2	748431,35	265079,54
5	748417,53	265043,46
4	748455,61	265050,79
Условный номер земельного участка		<u>71:14:020701:1979:3У2</u>
Площадь земельного участка		<u>3018м²</u>
5	748804,04	264982,37
6	748803,70	264982,97
31	748859,93	265014,63
30	748838,71	265012,44
29	748823,62	265013,67
28	748746,18	265033,20
1	748745,50	264994,20
2	748769,09	264989,08
3	748797,16	264987,33
4	748800,62	264980,39
5	748804,04	264982,37
Условный номер земельного участка		<u>71:14:020701:656:3У2</u>
Площадь земельного участка		<u>228м²</u>
5	748962,56	265052,51
7	748953,74	265067,71
8	748952,84	265069,19
4	748944,24	265046,15
1	748946,56	265042,23
2	748954,57	265047,37
3	748959,65	265050,64
5	748962,56	265052,51
Условный номер земельного участка		<u>71:14:020701:5164:3У2</u>
Площадь земельного участка		<u>1997м²</u>
2	750683,63	267040,03
1	750692,28	267062,97
11	750682,92	267069,17
10	750678,83	267071,88
6	750677,31	267069,61
5	750628,88	267096,58
7	750610,74	267100,83
9	750608,80	267081,96
8	750651,82	267057,85
4	750659,32	267053,65
3	750670,66	267047,30
2	750683,63	267040,03
Условный номер земельного участка		<u>71:14:020701:368:3У2</u>
Площадь земельного участка		<u>2518м²</u>
4	750728,62	267068,43
5	750739,72	267086,70
6	750658,38	267142,93

Индв. № подл.	Взам. инв. №
Подпись и дата	

Изм.	Кол.уч	Лист	№ док.	Подпись	Дата
------	--------	------	--------	---------	------

2024.025979-ДПТ-ПМТ-ОЧ-3-ПЗ

1	750634,95	267155,69
2	750634,36	267148,70
3	750638,62	267130,56
4	750728,62	267068,43
Условный номер земельного участка		<u>71:14:020601:326:3V2</u>
Площадь земельного участка		<u>68028м²</u>
24	750337,61	266535,60
25	750357,04	266593,30
26	750397,99	266715,31
27	750433,93	266819,45
28	750460,19	266905,53
1	750529,32	267099,54
5	750530,09	267132,62
4	750528,02	267144,54
2	750521,35	267139,72
3	750396,11	266830,81
6	750381,46	266825,09
7	750295,18	266780,28
8	750284,59	266774,71
9	750222,02	266741,08
10	750185,52	266721,15
11	750195,89	266705,21
12	750207,19	266690,08
13	750220,79	266645,70
14	750227,98	266589,82
15	750215,76	266562,32
16	750239,55	266479,21
17	750223,52	266440,42
18	750242,74	266373,47
19	750228,76	266315,86
20	750251,17	266311,95
21	750245,85	266275,03
22	750249,80	266262,67
23	750256,10	266268,95
24	750337,61	266535,60
71:14:020601:1752		
29	750340,96	266637,41
30	750344,97	266648,73
31	750333,76	266653,03
32	750329,75	266641,71
29	750340,96	266637,41
Условный номер земельного участка		<u>71:14:020601:805:3V2</u>
Площадь земельного участка		<u>15268м²</u>
1	750526,45	267153,57
2	750525,94	267156,51
3	750524,31	267182,61
4	750519,00	267186,05
5	750507,77	267167,19
6	750475,68	267186,58
7	750466,24	267192,31
8	750472,05	267201,89
9	750478,82	267212,08
10	750465,55	267220,68
11	750453,44	267201,37

Изм.	Колуч	Лист	№ док.	Подпись	Дата
Индв. № подл.	Подпись и дата	Взам. инв. №			

2024.025979-ДПТ-ПМТ-ОЧ-3-ПЗ

Лист

48

12	750367,61	267255,91
13	750183,71	267373,01
14	750138,99	267401,49
15	750150,67	267419,48
16	750139,10	267427,33
17	750124,50	267406,96
18	750132,95	267401,75
19	750062,44	267305,84
20	750072,76	267299,17
21	750089,93	267326,12
22	750108,55	267354,60
23	750126,98	267382,99
24	750172,00	267354,41
25	750200,58	267336,30
26	750229,27	267318,11
27	750257,99	267299,89
28	750286,70	267281,68
29	750315,42	267263,46
30	750343,86	267245,43
31	750317,10	267203,17
32	750290,33	267161,03
33	750302,55	267153,34
34	750329,40	267195,51
35	750342,80	267216,63
36	750356,18	267237,73
37	750384,89	267219,52
38	750413,55	267201,35
39	750442,01	267183,17
40	750415,49	267140,90
41	750402,16	267119,65
42	750388,89	267098,50
43	750404,57	267088,20
44	750457,85	267172,27
45	750507,52	267141,60
46	750524,61	267154,14
1	750526,45	267153,57
Условный номер земельного участка		<u>71:14:020601:244:3У2</u>
Площадь земельного участка		<u>27387м²</u>
1	750125,39	266688,39
2	750222,01	266741,10
3	750284,61	266774,72
4	750295,20	266780,28
5	750381,45	266825,09
6	750396,10	266830,80
7	750521,36	267139,73
8	750528,02	267144,51
9	750526,45	267153,57
10	750524,61	267154,14
11	750507,52	267141,60
12	750501,76	267127,37
13	750473,21	267056,88
14	750467,76	267043,46
15	750454,36	267010,53
16	750441,48	266979,00
17	750428,85	266947,55

Индв. № подл.	Взам. инв. №
Подпись и дата	

Изм.	Кол.уч	Лист	№ док.	Подпись	Дата
------	--------	------	--------	---------	------

2024.025979-ДПТ-ПМТ-ОЧ-3-ПЗ

18	750415,84	266915,49
19	750395,53	266865,53
20	750394,74	266863,41
21	750383,72	266841,61
22	750338,11	266818,03
23	750293,07	266794,23
24	750283,88	266785,22
25	750057,07	266661,42
26	750038,33	266656,39
27	749993,97	266632,07
28	749965,13	266684,52
29	749936,73	266736,39
30	749921,37	266763,84
31	749902,86	266795,30
32	749896,10	266771,32
33	749919,46	266728,80
34	749928,52	266712,62
35	749952,68	266669,08
36	749977,76	266623,28
37	749934,62	266599,79
38	749890,65	266575,94
39	749845,98	266551,43
40	749820,84	266597,54
41	749797,19	266641,00
42	749790,10	266658,24
43	749757,76	266717,52
44	749732,63	266763,65
45	749726,28	266775,25
46	749702,37	266819,14
47	749678,41	266863,03
48	749666,34	266885,17
49	749644,30	266893,49
50	749650,25	266876,07
51	749678,59	266824,13
52	749707,42	266771,11
53	749716,29	266754,82
54	749745,24	266701,83
55	749773,83	266649,37
56	749784,49	266634,09
57	749808,70	266589,70
58	749833,28	266544,52
59	749800,22	266526,46
60	749770,42	266510,18
61	749740,55	266493,91
62	749710,69	266477,63
63	749680,88	266461,36
64	749650,00	266444,56
65	749671,93	266433,74
66	749738,81	266470,17
67	749764,52	266484,21
68	749789,15	266497,62
69	749814,11	266511,26
70	749839,06	266524,86
71	749864,08	266538,46
72	749888,96	266552,04
73	749913,98	266565,74

Индв. № подл.	Подпись и дата	Взам. инв. №	

Изм.	Колуч	Лист	№ док.	Подпись	Дата
------	-------	------	--------	---------	------

2024.025979-ДПТ-ПМТ-ОЧ-3-ПЗ

74	749939,89	266579,84
75	749965,42	266593,74
76	750025,73	266626,65
77	750028,90	266635,78
1	750125,39	266688,39
Условный номер земельного участка		<u>71:14:020601:1598:3У2</u>
Площадь земельного участка		<u>1523м²</u>
1	750524,08	267186,26
2	750523,79	267190,99
3	750522,73	267191,61
4	750228,25	267387,04
5	750244,23	267410,93
6	750240,95	267413,16
7	750222,68	267386,08
8	750520,71	267188,23
1	750524,08	267186,26
Условный номер земельного участка		<u>71:14:000000:10275:3У2</u>
Площадь земельного участка		<u>8006м²</u>
1	750360,71	267332,46
2	750376,02	267355,60
3	750372,46	267358,04
4	750366,44	267362,18
5	750341,81	267379,11
6	750297,72	267410,59
7	750296,90	267417,91
8	750255,23	267435,00
9	750264,50	267459,40
10	750276,27	267490,38
11	750290,00	267526,52
12	750279,04	267530,34
13	750250,20	267456,99
14	750229,40	267475,66
15	750272,43	267620,95
16	750203,20	267438,76
17	750354,73	267338,84
18	750354,69	267336,04
1	750360,71	267332,46
Условный номер земельного участка		<u>71:14:000000:1131:3У2</u>
Площадь земельного участка		<u>54721м²</u>
1	751884,75	267959,83
2	751881,20	267961,37
3	751861,33	267978,73
4	751733,99	267845,04
5	751688,32	267799,12
6	751651,13	267767,63
7	751631,65	267760,13
8	751621,53	267758,18
9	751604,15	267758,56
10	751606,50	267768,86
11	751579,36	267776,26
12	751534,36	267796,59
13	751472,59	267825,60
14	751390,05	267856,99
15	751356,96	267860,96

Индв. № подл.	Взам. инв. №
Подпись и дата	

Изм.	Колуч	Лист	№ док.	Подпись	Дата
------	-------	------	--------	---------	------

2024.025979-ДПТ-ПМТ-ОЧ-3-ПЗ

16	751316,95	267859,75
17	751268,82	267854,19
18	751219,98	267850,99
19	751219,44	267841,66
20	751192,15	267828,66
21	751185,72	267830,51
22	751180,85	267837,53
23	751071,82	267786,10
24	751004,21	267749,44
25	750943,50	267710,96
26	750938,98	267713,81
27	750809,45	267576,80
28	750793,35	267551,74
29	750736,00	267476,87
30	750700,99	267435,93
31	750694,27	267440,88
32	750673,65	267413,70
33	750722,72	267375,29
34	750763,04	267433,15
35	750852,66	267548,41
36	750952,74	267650,93
37	750947,37	267657,75
38	750971,15	267677,13
39	750996,93	267699,33
40	751073,07	267745,87
41	751080,95	267756,14
42	751115,49	267776,20
43	751118,19	267778,93
44	751167,54	267802,87
45	751170,84	267796,77
46	751247,27	267817,20
47	751320,30	267820,70
48	751355,06	267820,88
49	751383,66	267817,49
50	751423,84	267802,40
51	751426,33	267806,31
52	751432,75	267803,35
53	751431,26	267799,37
54	751455,59	267789,32
55	751517,76	267760,17
56	751570,00	267738,96
57	751600,95	267731,52
58	751620,64	267731,54
59	751636,10	267735,00
60	751662,58	267747,00
61	751705,90	267782,20
62	751758,25	267835,57
63	751770,37	267848,45
64	751782,09	267859,24
65	751799,12	267878,93
66	751820,11	267902,65
67	751824,67	267907,40
68	751828,67	267903,62
69	751848,09	267923,98
1	751884,75	267959,83

Инв. № подл.	Подпись и дата	Взам. инв. №					

Изм.	Колуч	Лист	№ док.	Подпись	Дата
------	-------	------	--------	---------	------

2024.025979-ДПТ-ПМТ-ОЧ-3-ПЗ

Инд. № подл.	Подпись и дата	Взам. инв. №

Изм.	Колуч	Лист	№ док.	Подпись	Дата

2024.025979-ДПТ-ПМТ-ОЧ-3-ПЗ

Лист

53

в) сведения о границах территории, применительно к которой осуществляется подготовка проекта межевания, содержащие перечень координат характерных точек таких границ в системе координат, используемой для ведения Единого государственного реестра недвижимости.

Сведения о границах территории, применительно к которой осуществляется подготовка проекта межевания, содержащие перечень координат представлена в таблице «Перечень координат поворотных точек границ территории, применительно к которой осуществляется подготовка проекта межевания» (таблица 8).

Таблица 8. Перечень координат поворотных точек границ территории, применительно к которой осуществляется подготовка проекта межевания. Система координат МСК-71, зона 1.

Обозначение характерных точек границы	Координаты, м	
	X	Y
1	746224,21	264388,60
2	746214,41	264360,57
3	746228,91	264341,48
4	746234,42	264344,90
5	746246,79	264346,37
6	746262,74	264348,51
7	746276,38	264350,99
8	746333,93	264362,24
9	746410,60	264377,01
10	746421,40	264378,91
11	746667,86	264425,58
12	746679,77	264427,92
13	746716,97	264436,44
14	746748,96	264445,25
15	746879,18	264483,96
16	746909,62	264487,31
17	746963,24	264506,84
18	746966,35	264497,25
19	746980,72	264501,79
20	746975,47	264517,72
21	746987,03	264521,91
22	747065,62	264552,02
23	747072,95	264554,91
24	747082,65	264558,60
25	747107,52	264569,08
26	747110,27	264561,97
27	747158,06	264585,19
28	747202,90	264602,79
29	747238,35	264616,05

Инд. № подл.	Подпись и дата	Взам. инв. №

Изм.	Кол.уч	Лист	№ док.	Подпись	Дата

2024.025979-ДПТ-ПМТ-ОЧ-3-ПЗ

Лист

54

30	747286,12	264634,84
31	747307,09	264643,64
32	747355,89	264663,35
33	747369,66	264670,16
34	747380,24	264683,50
35	747490,39	264765,26
36	747510,33	264780,53
37	747526,76	264795,07
38	747536,89	264803,80
39	747535,05	264806,44
40	747541,94	264811,54
41	747550,79	264817,66
42	747555,22	264815,02
43	747560,85	264813,41
44	747566,70	264813,34
45	747569,55	264813,89
46	747574,93	264815,73
47	747569,53	264830,66
48	747583,57	264840,38
49	747741,47	264852,52
50	748031,12	264904,33
51	748031,13	264904,27
52	748031,03	264884,25
53	748030,87	264852,54
54	748030,50	264781,74
55	748030,41	264763,92
56	748046,35	264763,33
57	748046,40	264777,24
58	748046,60	264829,10
59	748046,89	264907,09
60	748057,34	264909,02
61	748057,69	264909,09
62	748107,85	264918,53
63	748137,48	264924,11
64	748147,48	264925,99
65	748196,61	264935,24
66	748228,29	264941,20
67	748290,10	264952,85
68	748333,20	264960,97
69	748349,05	264963,95
70	748356,33	264965,32
71	748392,11	264972,06
72	748400,99	264997,00
73	748470,43	265006,76
74	748471,25	264997,71
75	748481,55	264998,53
76	748517,06	265005,10

Индв. № подл.	Взам. инв. №
Подпись и дата	

Изм.	Колуч	Лист	№ док.	Подпись	Дата
------	-------	------	--------	---------	------

2024.025979-ДПТ-ПМТ-ОЧ-3-ПЗ

77	748557,82	265008,94
78	748575,67	265010,62
79	748617,40	265014,56
80	748666,24	265019,17
81	748693,78	265021,77
82	748704,93	265022,82
83	748705,43	265029,49
84	748746,18	265033,20
85	748823,62	265013,67
86	748838,71	265012,44
87	748874,97	265016,18
88	748884,17	265009,93
89	748915,23	264966,47
90	748937,96	264935,22
91	748952,50	264914,31
92	748977,39	264879,19
93	749010,66	264832,22
94	749006,12	264811,54
95	749030,53	264788,40
96	749043,15	264729,10
97	749063,86	264439,44
98	749068,49	264409,94
99	749075,82	264374,74
100	749114,53	264382,32
101	749104,13	264438,60
102	749098,73	264515,29
103	749090,95	264617,29
104	749082,21	264732,44
105	749078,37	264762,24
106	749065,93	264813,93
107	749039,27	264876,22
108	749031,78	264886,02
109	749026,27	264891,59
110	749017,05	264904,59
111	748987,49	264938,08
112	748935,33	265022,25
113	748955,08	265075,20
114	748964,30	265079,98
115	749027,20	265112,62
116	749069,59	265134,61
117	749188,19	265207,49
118	749346,08	265315,58
119	749564,63	265465,87
120	749666,44	265535,90
121	749739,71	265585,83
122	749837,69	265665,37
123	749916,35	265747,40
124	749982,08	265836,70
125	750017,57	265899,51
126	750040,51	265946,96

Индв. № подл.	Подпись и дата	Взам. инв. №

Изм.	Колуч	Лист	№ док.	Подпись	Дата

2024.025979-ДПТ-ПМТ-ОЧ-3-ПЗ

127	750098,29	266034,81
128	750205,66	266121,37
129	750310,81	266225,87
130	750364,03	266386,90
131	750603,56	267084,89
132	750608,80	267081,95
133	750610,74	267100,83
134	750628,88	267096,58
135	750677,31	267069,61
136	750692,97	267093,04
137	750650,35	267122,46
138	750638,62	267130,56
139	750634,36	267148,70
140	750635,66	267164,07
141	750636,24	267179,61
142	750634,44	267208,88
143	750644,62	267239,57
144	750680,45	267314,65
145	750722,72	267375,29
146	750673,65	267413,70
147	750633,34	267360,56
148	750626,36	267342,33
149	750623,77	267342,40
150	750621,18	267338,20
151	750624,30	267335,86
152	750619,28	267325,95
153	750581,63	267243,05
154	750578,68	267235,40
155	750569,52	267234,97
156	750477,37	267283,79
157	750451,35	267300,60
158	750421,07	267324,83
159	750376,02	267355,60
160	750357,26	267327,26
161	750460,52	267259,00
162	750491,42	267234,14
163	750511,76	267218,11
164	750523,76	267191,38
165	750525,94	267156,51
166	750530,09	267132,62
167	750529,32	267099,44
168	750460,19	266905,53
169	750433,93	266819,45
170	750397,99	266715,31
171	750357,04	266593,30
172	750337,61	266535,60
173	750256,10	266268,95
174	750249,80	266262,67
175	750241,36	266254,22
176	750179,23	266192,33
177	750145,18	266216,83
178	750124,88	266185,84
179	750074,25	266140,79

Инв. № подл.	Подпись и дата	Взам. инв. №

Изм.	Колуч	Лист	№ док.	Подпись	Дата
------	-------	------	--------	---------	------

2024.025979-ДПТ-ПМТ-ОЧ-3-ПЗ

180	750024,54	266093,55
181	749962,94	266010,15
182	749921,03	265925,33
183	749894,49	265857,86
184	749834,55	265778,67
185	749691,22	265650,62
186	749623,28	265593,64
187	749534,54	265519,50
188	749413,59	265441,95
189	749319,01	265379,57
190	749210,25	265305,86
191	749205,79	265302,84
192	749144,66	265261,41
193	749029,49	265185,52
194	748917,09	265119,39
195	748888,69	265109,01
196	748865,64	265100,58
197	748662,47	265073,60
198	748661,41	265080,10
199	748658,36	265079,58
200	748658,93	265074,03
201	748630,46	265074,81
202	748610,29	265071,36
203	748535,01	265058,66
204	748535,06	265057,50
205	748525,90	265057,13
206	748485,64	265050,34
207	748477,35	265054,99
208	748467,76	265060,11
209	748454,14	265053,68
210	748455,61	265050,79
211	748417,53	265043,46
212	748252,08	265017,68
213	748129,96	264998,12
214	748063,22	264987,44
215	748052,07	264993,89
216	748050,66	265002,24
217	748049,92	265002,11
218	748047,49	265014,01
219	748047,21	265016,57
220	748044,95	265022,14
221	748038,68	265056,04
222	748038,32	265068,56
223	748037,12	265083,77
224	748038,10	265094,34
225	748042,42	265114,08
226	748045,78	265134,29
227	748047,00	265153,03
228	748044,24	265188,56
229	748029,28	265187,39
230	748031,99	265152,60
231	748031,31	265140,32
232	748028,51	265120,72

Инд. № подл.	Подпись и дата	Взам. инв. №	

Изм.	Колуч	Лист	№ док.	Подпись	Дата

2024.025979-ДПТ-ПМТ-ОЧ-3-ПЗ

233	748023,37	265097,20
234	748022,40	265089,58
235	748022,40	265075,12
236	748023,39	265067,34
237	748029,48	265042,25
238	748034,69	265014,78
239	748036,28	264994,25
240	748036,21	264985,96
241	747947,45	264970,06
242	747894,03	264963,38
243	747823,21	264951,12
244	747793,30	264946,96
245	747747,07	264940,61
246	747704,93	264933,68
247	747679,44	264930,36
248	747653,09	264925,48
249	747643,48	264923,06
250	747635,82	264920,76
251	747623,00	264916,17
252	747594,98	264903,51
253	747563,50	264883,76
254	747556,73	264878,60
255	747530,44	264858,46
256	747515,92	264845,71
257	747512,16	264842,89
258	747511,85	264841,41
259	747488,79	264824,12
260	747483,87	264830,69
261	747479,18	264814,35
262	747441,51	264786,25
263	747433,40	264784,18
264	747428,67	264780,70
265	747413,91	264787,18
266	747407,88	264773,45
267	747413,52	264769,05
268	747372,68	264738,95
269	747374,84	264732,96
270	747369,54	264728,76
271	747357,92	264719,50
272	747335,19	264703,84
273	747311,93	264689,09
274	747297,94	264683,12
275	747294,00	264684,17
276	747264,38	264671,68
277	747210,77	264650,44
278	747191,35	264641,16
279	747170,03	264632,94
280	747168,55	264633,99
281	747158,60	264629,70
282	747148,50	264625,87
283	747098,41	264605,55
284	747081,27	264600,19
285	747066,54	264594,99

Индв. № подл.	Взам. инв. №
Подпись и дата	

Изм.	Колуч	Лист	№ док.	Подпись	Дата
------	-------	------	--------	---------	------

2024.025979-ДПТ-ПМТ-ОЧ-3-ПЗ

286	747006,81	264572,41
287	747000,73	264570,20
288	746978,33	264561,71
289	746931,29	264539,14
290	746880,24	264518,98
291	746877,63	264525,81
292	746867,79	264522,30
293	746850,71	264517,22
294	746843,70	264525,15
295	746835,23	264519,60
296	746839,13	264513,78
297	746780,52	264496,44
298	746735,68	264483,15
299	746721,18	264478,05
300	746682,97	264469,85
301	746667,58	264466,36
302	746655,18	264464,70
303	746560,02	264448,65
304	746541,34	264444,73
305	746500,03	264438,73
306	746440,00	264430,88
307	746441,24	264423,39
308	746420,68	264419,50
309	746357,02	264408,07
310	746336,38	264403,82
311	746324,87	264404,74
312	746319,39	264403,95
313	746319,62	264402,62
314	746297,15	264397,64
315	746292,33	264395,90
316	746293,64	264388,24
317	746266,99	264383,70
318	746247,76	264385,90

Индв. № подл.	Подпись и дата	Взам. инв. №

Изм.	Кол.уч	Лист	№ док.	Подпись	Дата

2024.025979-ДПТ-ПМТ-ОЧ-3-ПЗ

Лист

60

г) вид разрешенного использования образуемых земельных участков, предназначенных для размещения линейных объектов и объектов капитального строительства, проектируемых в составе линейного объекта, а также существующих земельных участков, занятых линейными объектами и объектами капитального строительства, входящими в состав линейных объектов, в соответствии с проектом планировки территории.

В соответствии с Классификатором видов разрешенного использования земельных участков, утвержденным приказом Росреестра от 10.11.2020 № П/0412, определены виды разрешенного использования земельных участков, попадающих в границы зоны планируемого размещения объекта:

- Улично-дорожная сеть (12.0.1) - размещение объектов улично-дорожной сети: автомобильных дорог, трамвайных путей и пешеходных тротуаров в границах населенных пунктов, пешеходных переходов, бульваров, площадей, проездов, велодорожек и объектов велотранспортной и инженерной инфраструктуры; размещение придорожных стоянок (парковок) транспортных средств в границах городских улиц и дорог, за исключением предусмотренных видами разрешенного использования с кодами 2.7.1, 4.9, 7.2.3, а также некапитальных сооружений, предназначенных для охраны транспортных средств.

Инов. № подл.	Подпись и дата	Взам. инв. №

Изм.	Кол.уч	Лист	№ док.	Подпись	Дата

2024.025979-ДПТ-ПМТ-ОЧ-3-ПЗ

Лист

61